

POZNÁMKA:
 SÚRADNICOVÝ SYSTÉM: S-JTSK, realizácia JTSK
 VÝŠKOVÝ SYSTÉM: Bpv
 ZAMERANIE VYKAZUJE STAV KU DŇU: 18. 10. 2018

F

 ISPO spol. s r. o. Inžnierske stavby Slovenská 86, 080 01 Prešov tel.: 051/74 636 95, 74 636 99	AUTORIZAČNE OVERIL: ING. M. KUBANKA	VYPRACOVAL: ING. M. TKÁČIKOVÁ
	MERAL: J. KONEČNÝ ING. M. TKÁČIKOVÁ ING. K. VITALIUS	KONTROLOVAL: ING. M. KUBANKA
OBJEDNÁVATEL: Banskobystrický samosprávny kraj		
OKRES: LUČENEC, VEĽKÝ KRTÍŠ, DETVA		KRAJ: BANSKOBYSŤICKÝ
KAT.ÚZEMIE: BRUSNÍK, ČERVENANY, DOLNÁ STREHOVÁ, DOLNÝ TISOVNÍK, HORNÁ STREHOVÁ, HORNÝ TISOVNÍK, KLOKOČ, MULA, PÔTOR, SENNÉ, SLATINSKÉ LAZY, STARÁ HUTA, ŠUL'A, TRENČ, VEĽKÁ NAD IPLOM, VIESKA, VÍGLAŠ, ŽIHĽAVA		DÁTUM: 12/2018 STUPEŇ: DSP, DRS
STAVBA:	Rekonštrukcia cesty a mostov II/585 Pôtor - Dolná Strehová - Lučenec a II/591 cestný násyp pred obcou Horný Tisovník, km 39,862 rekonštrukcia cesty a mostov	Č.ZÁKAZKY: 2921/2018 MIERKA:
ČASŤ:	Dokumentácia meračských prác	Č. PRÍLOHY: 5 Č. SÚPRAVY:
PRÍLOHA:	Kópie vyjadrení správcov IS	



ISPO spol. s r.o., inžinierske stavby	
odacie číslo:	Číslo spisu:
17-12-2018	
1435	1440/2018-2921
listy/listy:	Vypracuje:
	812
Váš list číslo/ zo dňa	

**ISPO spol. s r. o.
Inžinierske stavby
Slovenská 86
080 01 Prešov**

Naše číslo
BBRSC/05752/2018
BBRSC/06096/2018

Vybavuje
Ing. arch. Václavíková

Miesto odoslania
7.12.2018

Vec: „Rekonštrukcia cesty a mostov II/585 Pôtor – Dolná Strehová – Lučenec a II/591 cestný násyp pred obcou Tisovník, km 39,862 rekonštrukcia cesty a mostov“ - zakreslenie objektov na vybratých úsekoch

Banskobystrická regionálna správa ciest a.s., Banská Bystrica, Vám v prílohe zasiela zakreslenie objektov v záujmovom území stavby **„Rekonštrukcia cesty a mostov II/585 Pôtor – Dolná Strehová – Lučenec a II/591 cestný násyp pred obcou Tisovník, km 39,862 rekonštrukcia cesty a mostov“**

V okrese Lučenec sa na úseku navrhnutom na rekonštrukciu v obci Veľká nad Ipľom nachádza 6 priepustov na ceste II/585

1. priepust

Identifikačné číslo	P19667
Správcovské číslo	001
Dĺžka	10,50
Tvar	rámový
Stavebný stav	
Materiál	kamenný
Počet otvorov	1
Svetlá šírka (A)	1,40
Svetlá výška (B)	1,10
Výška nivelety	3,20
Hĺbka vody	0,10

2. priepust

identifikačné číslo	P19668
Správcovské číslo	002
Dĺžka	11,00
Tvar	rámový
Stavebný stav	
Materiál	železobetónový
Počet otvorov	1
Svetlá šírka (A)	0,80
Svetlá výška (B)	0,90
Výška nivelety	1,90
Hĺbka vody	0,00

Vyhotovenie konštrukcie 1

3. priepust

Identifikačné číslo P56297

Správcovské číslo 003

Dĺžka 11,00

Tvar rámový

Stavebný stav

Materiál železobetónový

Počet otvorov 1

Svetlá šírka (A) 2,00

Svetlá výška (B) 1,50

Výška nivelety 2,10

Hĺbka vody 0,10

4. priepust

Identifikačné číslo P19673

Správcovské číslo 004

Dĺžka 11,00

Tvar rúrový

Stavebný stav

Materiál železobetónový

Počet otvorov 1

Svetlá šírka (A) 0,60

Svetlá výška (B)

Výška nivelety 1,00

Hĺbka vody 0,10

Vyhotovenie konštrukcie 1

5. priepust

Identifikačné číslo P56298

Správcovské číslo 005

Dĺžka 11,00

Tvar rámový

Stavebný stav

Materiál železobetónový

Počet otvorov 1


Svetlá šírka (A) 2,00

Svetlá výška (B) 1,00

Výška nivelety 2,80

Hĺbka vody 0,00

Vyhotovenie konštrukcie 1



6. priepust

Identifikačné číslo	P19674
Správcovské číslo	006
Dĺžka	12,00
Tvar	rúrový
Stavebný stav	
Materiál	železobetónový
Počet otvorov	1
Svetlá šírka (A)	0,60
Svetlá výška (B)	
Výška nivelety	1,20
Hĺbka vody	0,00
Vyhotovenie konštrukcie	1


BB RSC nemá v správe kanalizáciu umiestnenú v komunikácii v obci Veľká nad Ipľom. Kanalizáciu spravuje samotná obec.

Projektovú dokumentáciu som posunula na spracovanie Ing. Čiernej za údaje o mostoch a priepustoch v okrese Veľký Krtíš.

S pozdravom

Banskobystrická regionálna správa ciest, a.s.
Majerská cesta 94
974 96 Banská Bystrica
TPÚ

Mgr. Igor Čierny
vedúci technicko prevádzkového úseku



ISPO spol. s r.o., inžinierske stavby	
Podacie číslo: 27-12-2018	Číslo spisu: 1440/2018-2921
Prílohy/listy: 1735	Vybavuje: KV

ISPO spol. s r.o.

Slovenská 86

080 01 Prešov

Váš list číslo/ zo dňa

1735-1440/2018-2921-GEO-KVi

Naše číslo

BBRSC/05752 / 2018

Vybavuje/ linka

Nitschneiderová

Banská Bystrica

17.12.2018

**Vec : Rekonštrukcia cesty a mostov II/585 Pôtor – Dolná Strehová – Lučenec
a II/591 cestný násyp pred obcou Tisovník, km 39,862 rekonštrukcia cesty
a mostov – vyjadrenie k IS**

Banskobystrická regionálna správa ciest a.s., Banská Bystrica, ako správca cesty II/585 a II/591 v okrese Veľký Krtíš :

- o nadzemných a podzemných vedeniach iných správcov neposkytuje informácie o uložených vedeniach v telese cesty
- v obci Horná Strehová dažďová kanalizácia je asi uložená pod chodníkmi a uličné vpuste sú umiestnené vo vozovke. Vlastníkom, správcom dažďovej kanalizácie asi Obec Horná Strehová.
- v obci Dolná Strehová dažďová kanalizácia je uložená pod chodníkmi a uličné vpuste sú umiestnené vo vozovke a v prídlažbe. Vlastníkom dažďovej kanalizácie je Obec Dolná Strehová.

S pozdravom

Mgr. Igor Čierny
vedúci technicko-prevádzkového úseku

PRÍLOHY: PODKLADY OD ISPO

Prevádzka Žilina, Jána Milca 44, 010 01 Žilina

ISPO spol. s r.o., inžinierske stavby	
Podacie číslo:	26 -11- 2018
Číslo spisu:	
Prílohy/listy:	7437
Vybavuje:	1440/2018-2921

ISPO spol. s r.o.
Slovenská 86
080 01 Prešov

Váš list značky/zo dňa

Naša značka
ET/MM18/1593

Vybavuje/Linka
Milo 041/5192340
+421 911 775 085
milo@energotel.sk

Žilina
21.11.2018

V E C : Vyjadrenie k projektovej dokumentácii pre stavebné povolenie- investor BBSK

Na základe zmluvy o poskytovaní telekomunikačných služieb medzi SSD, a. s. Žilina, SE a.s. VE Trenčín a Energotel, a. s., Bratislava, dávame nasledovné stanovisko :

Stavba „Rekonštrukcia cesty a mostov II/585 Pôtor- Dolná Strehová – Lučenec a II/591 cestný násyp pred obcou Tisovník, km 39,862 rekonštrukcia cesty a mostov“

nezasahuje podzemné telekomunikačné vedenia v správe Stredoslovenská distribučná, a. s., Žilina, SE a.s. VE Trenčín a Energotel, a. s., Bratislava. Toto vyjadrenie má platnosť 12 mesiacov.

S pozdravom

Prílohy : PD

Energotel, a.s.
Miletičova 7, 821 08 Bratislava
prev.: Jána Milca 44, 010 01 Žilina
IČO: 35785217
IČ DPH: SK20256315

Miroslav Milo
technik



ISO 20000
LL-C (Certification)

ISPO spol. s r.o., inžinierske stavby	
Podacie číslo:	Číslo spisu:
1736	17 -12- 2018
Prílohy/listy:	Vybavuje:
	KL

eustream, a.s.
Votrubova 11/A
821 09 BRATISLAVA

ISPO s.r.o.
Slovenská 86
080 01 Prešov

Váš list číslo/zo dňa
14.11.2018

Náše číslo
GIS a ITIS
351/2018

Vybavuje/kontakt
Ing. Ivan /+421 37 625 5193
eustream a.s. Vihorlatská 8, Nitra
e-mail: jozef.ivan@eustream.sk

Dátum
6.12.2018

k.ú. Muľa - križovanie, rekonštrukcia cesty a mostov II/585 Pôtor – Dolná Strehová – Lučenec a cestný násyp pred obcou Tisovník, km 39,862 – rekonštrukcia cesty a mostov

Z A S A H U J E

do ochranného a bezpečnostného pásma prepravnej sústavy definovaného záväznými právnymi predpismi.

Územno-technické vzťahy vo všetkých fázach projekcie musia rešpektovať túto skutočnosť. Spoločnosť eustream a.s., ako správca podzemných zariadení, poskytne podklady a údaje z centrálnej mapovej dokumentácie prepravných sietí.

1. Všeobecné podmienky organizácie pre vyjadrenie k územnému rozhodnutiu:

Na základe týchto skutočností vyplýva, že naša spoločnosť vyhotovuje orientačné zákresy polohy prepravnej sústavy do podkladov zasielaných inými organizáciami k zaujatiu stanoviska **len pre územné rozhodnutie**. Spracovanie zadania stavby zabezpečuje investor. Zadanie slúži pre vydanie rozhodnutia o umiestnení stavby. Vytvorenie kópií a výpisov, predanie ďalších údajov prevádzkového charakteru v rozsahu pre spracovanie a vydanie investičného zámeru sú podkladom pre ďalšie fázy projekčnej činnosti vždy v závislosti na druhu a zložitosti stavby. Naša organizácia poskytuje len informačný zakres zariadení prepravnej sústavy.

2. Všeobecné podmienky organizácie pre vyjadrenie k stavebnému povoleniu:

V prípade odsúhlasovania projektovej dokumentácie realizačného projektu stavby k stavebnému povoleniu ste povinní splniť nasledovné požiadavky našej organizácie:

a./ Požadujeme dodať polohopisné a výškopisné zameranie so zameranými trasami línii a káblov prepravnej sústavy z miest križovaní a súbehov podľa vytýčenia priamo v teréne našimi pracovníkmi v mierke 1:1 000 príp. 1:500 v súradnicovom systéme S-JTSK a výškovom systéme Bpv podľa

platných geodetických predpisov. Zameranie sa vykoná pri zaistení vytýčenia línií prepravnej sústavy v oblasti styku s nimi. Požadujeme dodanie **projektovaných** súradníc bodov križovania jednotlivých našich podzemných zariadení a lomových bodov projektovanej trasy v našom ochrannom pásme, ktoré je 50 m od krajných línií trasy prepravnej sústavy na obe strany podľa § 79 ods (2) písmena (d) zákona č. 251/2012 o energetike.

b./ Realizačná PD musí obsahovať projekt priečného profilu vzájomného uloženia križujúcich vedení z miest križovaní a súbehov s našimi vedeniami v mierke 1:100/1000. K tomuto projektu je potrebné zistenie skutočného uloženia našich potrubí a káblov pomocou vytýčenia a sond, ktorých výkop sa vykoná ručne pri dodržiavaní platných predpisov pre práce cudzích organizácií v ochrannom pásme prepravnej sústavy. Výkop je možný uskutočniť až po poučení a pod dozorom našich pracovníkov. Výkop sond nad líniami a zameranie presnej polohy a hĺbky uloženia potrubia je povinný zaistiť investor spolu s projektantom na vlastné náklady. Pri vytýčení musí byť vyhotovený "Zápis o vytýčení podzemných vedení a zariadení prepravnej sústavy" spolu s náčrtom vytýčenia obsahujúcim ich hĺbky a s podpismi zúčastnených strán.

c./ Pre líniové časti požadujeme spracovať Projekt priečného profilu uloženia križujúcich vedení. Požadujeme dodať súradnice (v systéme S-JTSK na nosiči) lomových bodov projektovanej trasy z miest križovaní a súbehov s našimi vedeniami vrátane priebehu ochranným pásmom. Zápis o vytýčení aj s uvedenými hĺbkami musí byť súčasťou projektu. PD musí tiež obsahovať projekt zabezpečenia PKO, vypracovaný podľa požiadaviek oddelenia PKO eustream a.s.

d./ Podmienkou pre vytýčenie podzemných zariadení prepravnej sústavy je predloženie nášho prvostupňového vyjadrenia (k územnému rozhodnutiu resp. zadaniu stavby, vydaného eustream a.s., sekcia TC) príslušným prevádzkovým pracovníkom.

Objednávku na vytýčenie našich podzemných sietí po splnení uvedených podmienok zašlite na adresu: **eustream, a.s., Oblasť Západ, Votrubova 11/A, 821 09 Bratislava**, vedúci údržby LČ p. **Tibor Geregay t.č. 047/ 6253 283, 0905 440 423**. Prevádzkový dozor a vytýčenie Vám zabezpečí: **p. Blahoslav Spišiak**, majster PKO a elektroúdržby, t. č. 047/6253 284, 0905 630 540.

Vytýčenie našich sietí Vám zabezpečia menovite horeuvedení pracovníci po odsúhlasení cenovej ponuky.

e./ **Minimálne 10 dní pred kolaudáciou stavby požadujeme dodať jej po-realizačné zameranie** z miest križovaní so zariadeniami prepravnej siete vrátane priebehu ochranným pásmom. Elaborát zamerania vo formáte *dgn na CD nosiči je potrebné zaslať na **eustream a.s., oddelenie GIS a ITIS, Votrubova 11/A, 821 09 Bratislava**. Zameranie je podmienkou pre uvedenie stavby do prevádzky podľa Zákona č. 50/1976 Zb. (stavebný zákon) v znení Vyhlášky 453/ 2000 Z.z. § 17 ods (2) písm (b) s odvolaním sa na § 36 vyhlášky Úradu geodézie, kartografie a katastra SR č. 178/ 1996 Z.z., ktorou sa vykonáva zákon Národnej rady SR o geodézii a kartografii. Pokiaľ naša firma elaborát po-realizačného zamerania neobdrží, nebude súhlasiť s vydaním kolaudačného rozhodnutia na príslušnú stavbu.

3. Konkrétne pripomienky k Vášmu projektu:

V k.ú. Muľa dochádza ku križovaniu našich sietí. Do situácie sme Vám orientačne zakreslili naše vedenia. Trasa prepravnej siete v záujmovej lokalite pozostáva z piatich línií (3-x DN 1200 a 2-x DN 1400) a dvoch telekomunikačných káblov (metalického a optického). Upozorňujeme Vás, že pre vydanie povolenia k realizácii stavby je potrebné zaslať nám projektovú dokumentáciu z miest križovaní a súbehov s našimi vedeniami v mierke 1:100/1000, vypracovanú podľa príslušných STN a podľa našich požiadaviek. Ďalej požadujeme zaslať súradnice (v systéme JTSK na elektronickom médiu) Vami projektovaných vedení z miest križovania so sieťami prepravnej sústavy a z priebehu ich ochranným pásmom.

Projektová dokumentácia musí byť vypracovaná podľa príslušných STN a musí vyhovovať aj našim požiadavkám.

Počas realizácie stavby požadujeme bezpodmienečne dodržať metodický pokyn **TC.R.05.02.15.- Povinnosti dodávateľov a zmluvných partnerov v ochrannom pásme prepravnej siete, v objektoch a na technologických zariadeniach spoločnosti eustream, a.s. v oblasti BOZP a enviromentu**. S jej obsahom Vás oboznáma naši horeuvedení zastupcovia.

Podľa PD je Vaša stavba situovaná do nášho ochranného pásma, ktoré je 50 m od krajných línií trasy prepravnej sústavy na obe strany podľa § 79 ods (2) písm (d) zákona č. 251/2012 o energetike a bezpečnostného pásma prepravnej sústavy, ktoré je 200 m od krajných línií na obe strany podľa § 80 ods (2) písm (g) **zákona č. 251/2012 o energetike**. Naša organizácia umiestnenie externých stavieb a iných aktivít povoľuje len podľa druhu a charakteru stavby, jej využívania, nakoľko pri haváriách resp. poruchách našich zariadení nastáva ohrozenie života, zdravia a majetku osôb. Upozorňujeme, že línia prepravnej sústavy má svetlosť 1200 m resp. 1400mm a maximálny prevádzkový tlak 7,35 MPa! Naša organizácia rozhoduje podľa EZ o vykonávaní stavebnej činnosti, banskej činnosti, vykonávaní výkopových prác, prejazdu ťažkých mechanizmov nad líniami TP.

Naša spoločnosť nemá námietky k predloženej PD len pre vydanie územného rozhodnutia s tým, že požadujeme bezpodmienečne zaslať PD pre realizáciu stavby vypracovanú podľa príslušných STN a našich požiadaviek k nám na odsúhlasenie.

Požadujeme zaslať dokumentáciu projektu technického riešenia križovania našich sietí, druh nasadenej techniky a ich pohyb v našom ochrannom a bezpečnostnom pásme.

Vyjadrenie platí len pre inžinierske siete eustream a.s. Z dôvodu možnosti ich ďalšej výstavby v záujmovej lokalite má platnosť 1 rok odo dňa vydania.

S pozdravom

eustream, a.s.

 -84-
eustream, a.s.
Votrubova 11/A, 821 09 Bratislava
Slovenská republika

Ing. Ján Mošat'

Vedúci potrubných systémov, eustream,a.s.

6.2.

Prílohy

Plán sietí eustream a.s. na podklade ortofoto 1:10 000

Na vedomie

Ing. Ľuboš Klimo
technik telemetrie - špecialista
eustream a.s.
Votrubova 11/A 821 09 Bratislava
tel.: +42137 625 5130
e-mail: lubos.klimo@eustream.sk

ISPO spol. s r.o.
Ing. Vitališ
Slovenská 86
080 01 Prešov

Váš list číslo/zo dňa
1736-1440/2018-2921-Geo-KVi /14.11.2018

Naše číslo

Vybavuje/kontakt
Ing. Klimo/ +421376255130

Dátum
26.11.2018

Vyjadrenie k existencii podzemných vedení eustream pre PD Rekonštrukcia cesty a mostov II/585 Pôtor-Dolná Strehová-Lučenec a II/591 cestný násyp pred obcou Tisovník, km 39,862 rekonštrukcia cesty a mostov.

V predmetnej lokalite (južne od obce Dolná Strehová) sa nachádza diaľkový optický DOK eustream, ktorého trasa bola zakreslená do vami dodanej situácie 1: 10000. Z priloženej PD je zrejmé, že rekonštruovaná cesta II/585 križuje náš DOK eustream.

Pri prevádzaní zemných alebo iných prác, ktoré môžu ohroziť podzemné diaľkové káble a zariadenia v blízkosti týchto káblov, je organizácia dodávateľa povinná dodržať ustanovenia zákona o energetike č. 251/2012 Z. z., § 79 o ochrannom pásme plynárenských zariadení, a urobiť všetky opatrenia, aby nedošlo k poškodeniu tohto kábla a zariadení stavebnými prácami.

Práce v ochrannom pásme nášho DOK (1,5 m na obe strany od osi kábla) je bezpodmienečne nutné vykonať ručne po predošlom vytýčení a za stáleho dozoru nášho pracovníka.

Vytýčenie podzemných káblov Vám poskytne na požiadanie eustream, a.s. líniová časť západ, p. Blahoslav Spišiak č.tel. 0905630540.

S predloženou PD súhlasíme len pre vydanie územného rozhodnutia.

V ďalšom stupni PD požadujeme dodať detailný výkres z miesta, kde vlastná stavba zasahuje do ochranného pásma nášho DOK.

Vzhľadom na možnosť ďalšej výstavby v lokalite, majú naše vyjadrenia platnosť 1 rok odo dňa vydania.

S pozdravom

eustream, a.s.

Ing. Štefan SZABO
vedúci riadiacich systémov a telemetrie

eustream, a.s.

technické kompetenčné centrum, Vihorlatská 8, 949 01 Nitra
potrubné systémy, protikoročná ochrana.

Vyjadrenie k žiadosti : **Rekonštrukcia cesty a mostov II/585 Pôtor-D. Strehová-Lučenec a II/591 cestný násyp pred obcou Tisovník, km 39,862 rekonštrukcia cesty a mostov.**
Vyjadrenie k projektu stavby.
ISPO, s.r.o., Slovenská 86, 080 01 Prešov.

Dátum: 26.11.2018

Text vyjadrenia :

So zaslanou žiadosťou súhlasíme.

V záujmovej oblasti sa nachádzajú zariadenia aktívnej protikoroznej ochrany. Presné vytýčenie vykonajú pracovníci eustream, a.s., údržba líniovej časti – Veľké Zlievce -PKO a elektroúdržba, pán Blahoslav Spišiak, tel. 0905 630 540, ktorý vystaví protokol o vytýčení zariadení eustream a.s. a stanoví podmienky križovania a práce v ochrannom pásme plynovodu.


Vykonávací projekt s detailom kríženia a protokolom o vytýčení zariadení eustream, a.s. žiadame zaslať na odsúhlasenie.



žiadosť.pdf



situácia.pdf


Ing. Peter Soukup
vedúci diagnostiky a PKO

Obsah dokumentácie na vyjadrenie:

Prevzal:

Dňa:

Vybavuje: Ing. Olejník 037/ 625 5275



tel: ++421 037 625 5111

VOJEDRENIE K EXISTENCII TELEKOMUNIKAČNÝCH ZARIADENÍ A SÍETÍ

(Vyjadrenie v zmysle § 66 ods.8,9,12 zákona č. 351/2011 Z.z. o elektronických komunikáciách a § 34 ods.2, § 35 ods.1 a § 60 zákona č.50/1976 Z.z. o územnom plánovaní a stavebnom poriadku v znení neskorších predpisov)

Heizer Optik spol. s r. o.
Prevádzka pre výstavbu a údržbu
Hraničná 18
821 05 Bratislava
Slovenská republika
Tel : 421 2 5363 3684

ISPO spol. s r.o., inžinierske stavby	
Podacie číslo:	29 -11- 2018
Číslo spisu:	
Prílohy/listy:	1828
Vybavuje:	1440/2018-2921
	KV

ISPO spol.s.r.o.
Slovenská 86
080 01 Prešov

e-mail:vitalis@ispo.sk

Naša značka: VYJ 179/18ex
V Bratislave dňa: 29.11.2018

Vybavuje: M.Pulc
Tel./Mob.: 0908 948800

Vaša značka: 1828-1440/2018-2921-GEO-KVI
Zo dňa: 28.11.2018

Vybavuje: Ing.Vitališ
Tel./Mob.: 051/7463653

VEC: Vyjadrenie a informatívny zakres k existencii Telekomunikačných zariadení (ďalej len TKZ) spol. FibreNet s.r.o.

Vyjadrenie k žiadosti o existencii zariadení a vedení v lokalite vyznačeného záujmového územia / stavby - „Rekonštrukcia cesty a mostov II/585 Pôtor-Dolná Strehová-Lučenec a II/591 cestný násyp pred obcou Tisovník, km39,862 rekonštrukcia cesty a mostov,,

Ako správca optickej siete spol. FibreNet s.r.o. vydávame k Vašej žiadosti nasledovné stanovisko:

Po preštudovaní poskytnutých podkladov Sit01 Velká nad Iplom a Sit02 Malé Dálovce konštatujeme, že k priamemu styku s podzemnými telekomunikačnými vedeniami a zariadeniami optickej siete vo vlastníctve prevádzkovateľa spol. Fibre Net s.r.o. príde a v záujmovom území sa nachádzajú. (viď. prílohy) V prílohe posielame* aj výkres dotknutého územia z geo zamerania optickej trasy FibreNet (križovanie A3 mierka 1:1000) a informatívny zakres do Vami poskytnutých podkladov a info z geo zamerania A0 bez mierky.

(Nakoľko sa v niektorých častiach trás optickej siete FibreNet nachádzajú aj trasy iných prevádzkovateľov, môže byť v ďalšom texte použitý pre trasy vedení optickej siete aj výraz koridor optických káblov – „koridor OK“)

V záujmovom území prichádza k styku-križovanie a súbehu cesty s trasou optickej siete FibreNet v priestore Malé Dálovce -Vaša príloha „Sit02“ viď. priložený info zakres priebehu (+križovanie výkres z geo zamerania1:1000). V „Sit01“ priestor Velká nad Iplom prichádza iba k súbehu. Súbehy s cestou sú však v dostatočnej vzdialenosti 20-30m a pri prácach na ceste nepríde k styku s optickou trasou a jediným kolíznym miestom je križovanie cesty II/585 medzi Malými a Velkými Dálovcami. Optický kábel FIBRE NET sa nachádza v multitrubčikovom zväzku 7*14 priem.40 MODRA. Iv trase sa nachádza aj HDPE multirúra 2*14 ORANGE priem.30 SEDA. Hĺbka uloženia je od 0,6m do 1,1m podľa miesta (intavilán, extravilán).

Vzhľadom k tomu, že podľa priloženej dokumentácie príde k styku s telekomunikačnými zariadeniami (ďalej len TKZ) optickej siete, máme k žiadosti pre vyššie uvedenú lokalitu / stavbu nasledovné pripomienky:

1, Ďalší stupeň projektovej dokumentácie, so zapracovanou polohou koridru OK a zmenami ktoré sa budú dotýkať siete optických káblov prevádzkovateľa spoločnosti FibreNet s.r.o., ktoré sú v našej správe, Vás žiadame o predloženie na schválenie v zmysle zákona.

Po zapracovaní polohy do projektu bude možné určiť či a akým spôsobom sa bude riešiť v rámci projektu a realizácie stavby ochrana, alebo prekládka koridru OK.

VOJADRENIE K EXISTENCII TELEKOMUNIKAČNÝCH ZARIADENÍ A SÍETÍ

(Vyjadrenie v zmysle § 66 ods.8,9,12 zákona č. 351/2011 Z.z. o elektronických komunikáciách a § 34 ods.2, § 35 ods.1 a § 60 zákona č.50/1976 Z.z. o územnom plánovaní a stavebnom poriadku v znení neskorších predpisov)

2, Pre zapracovanie polohy TKZ do projektu a pred začiatkom akýchkoľvek stavebných prác je pre zabezpečenie bezprostrednej ochrany telekomunikačných zariadení nutné trasu optického kábla, resp.HDPE rúr a zariadení siete spol. FibreNet vytýčiť (objednávka na spol.Heizer Optik, Hraničná 18, p.Pulc/0908948800, e-mail: udrzba@heizeroptik.sk) a v prípade potreby vykopať sondy, z ktorých bude zrejmé vedenie trasy pod povrchom.

3, Pri realizácii stavby je potrebné zabezpečiť aby neprišlo ku kolízii s koridorom OK. Pri súbehu resp. križovaní koridorov OK je nutné pred započatím výkopov trasu odsondovať ručným výkopom a treba vyriešiť ich ochranu po odkrytí.

4, Počas výstavby je pri realizácii zemných prác nevyhnutné dodržiavať prísl. ustanovenia stavebného zákona, zákona o telekomunikáciách a prísl. STN a to najmä:

- pred začatím zemných prác vytýčenie a vyznačenie polohy zariadenia na povrchu terénu
- preukázateľné oboznámenie pracovníkov, ktorý budú vykonávať zemné práce, s vytýčenou trasou
- upozorniť pracovníkov vykonávajúcich zemné práce na možnú polohovú odchýlku +/-30cm skutočného uloženia TKZ od vyznačenej polohy na povrchu terénu
- všetky zemné práce v ochrannom pásme káblových vedení vykonávať ručne a s najväčšou opatrnosťou
- overenie výškového a stranového uloženia TKZ ručnými sondami (vzhľadom na to, že nezodpovedáme za zmeny priestorového uloženia vykonané bez nášho vedomia)
- káblové vedenia po odkrytí chrániť pred previsom, poškodením a odcudzením
- nad vytýčenou trasou nepoužívať ťažké mechanizmy pokiaľ sa nevykoná ochrana pred mechanickým poškodením
- zákaz prejazdu nad vytýčenou trasou ťažkými vozidlami pokiaľ sa nevykoná ochrana pred mechanickým poškodením
- nad vytýčenou trasou je zakázané realizovať skládky materiálov a stavebnej sute
- stavebník je zodpovedný za zachovanie krytia, lôžka výkopu a zákrytových dosiek
- stavebník je zodpovedný za zachovanie vytýčovacích značiek-označníkov (markerov)
- zabezpečiť súhlas prevádzkovateľa a správcu pri zmene nivelity nad trasou TKZ v ochrannom pásme
- pred zásypom obnažených miest s TKZ prizvať pracovníka servisu ku kontrole, kde bude vystavený zápis o nepoškodení TKZ a dodržaní podmienok vyjadrenia prevádzkovateľa a správcu
- bezodkladne oznámiť každé poškodenie zariadenia na tel. č. 0917545590, 0908948800
- pred spätným zásypom odkrytých káblových vedení je objednávatel' povinný prizvať technického dozora prevádzkovateľa, alebo správcu vedení k odsúhlaseniu uloženia a krytia káblových vedení.
- v prípade poškodenia káblových vedení okamžite kontaktovať prevádzkovateľa FibreNet s.r.o. a správcu vedení Heizer Optik s.r.o. na tel.č. 031 5504 701.

5, Pri kolíziách trasy koridorov OK so stavebnými objektmi je potrebné vypracovať projekt na ochranu optickej trasy a jej zariadení, alebo jej prípadnú prekládku. Všetky kolízne situácie pri riešení stavebných objektov počas projekcie, alebo výstavby je potrebné riešiť v spolupráci so správcou siete spol.HEIZER OPTIK, Trhová Hradská , resp. s prevádzkovateľom siete OK spoločnosťou FibreNet s.r.o.. Všetky podklady (a konzultácie) k TKZ siete FibreNet pre zapracovanie do projektovej dokumentácie stavby poskytne na základe žiadosti (len na vyžiadanie autorizovanou osobou t.j. odborne spôsobilou osobou napr. projektanti členovia SKA, SKSI atď.) servisný zástupca spol. HEIZER OPTIK. Upozorňujeme investora, že odborné práce a merania na OK pri prekládkach optickej siete môže vykonávať iba organizácia, ktorá má oprávnenie od prevádzkovateľa siete - spoločnosti FibreNet s.r.o.

6, Pri nutnosti prekládky, či ochrany trasy optickej siete FibreNet vyvolanej stavbou je potrebné uzavrieť zmluvu o preložke, alebo ochrane OK medzi žiadateľom (stavebník/investor) a prevádzkovateľom spol. FibreNet s.r.o.. Predpokladom je zabezpečenie preložky, či ochrany žiadateľom na kľúč.

7, Realizácia prekládky a ochrany trasy OK, vrátane spracovania technického riešenia - technologického projektu (NTR, Projekt, výkaz/výmer súčastí), geodetického zamerania a spracovania tech.dokumentácie OK, bude realizovaná na náklady investora.

8, Preložená trasa musí byť geodeticky zameraná a zapracovaná do knihy plánov OK, po ukončení prác žiadame odovzdať projekt skutočného vyhotovenia, dodať geodetické zameranie káblov a polohopisu v digitálnej a papierovej forme .

VOYADRENIE K EXISTENCII TELEKOMUNIKAČNÝCH ZARIADENÍ A SÍŤÍ

(Vyjadrenie v zmysle § 66 ods.8,9,12 zákona č. 351/2011 Z.z. o elektronických komunikáciách a § 34 ods.2, § 35 ods.1 a § 60 zákona č.50/1976 Z.z. o územnom plánovaní a stavebnom poriadku v znení neskorších predpisov)

9, Preložené trasy a káble po ukončení všetkých prác, odovzdaní a schválení opravenej dokumentácie budú spol. FibreNet prevzaté do správy preberacím konaním.

10, Dalšie zmeny projektovej dokumentácie, so zapracovanými pripomienkami a zapracovanými Návrhmi technického riešenia prípadnej preložky, alebo ochrany TKZ optickej trasy (ak sú potrebné), ktoré sa budú dotýkať siete optických káblov prevádzkovateľa spoločnosti FibreNet s.r.o., ktoré sú v našej správe, Vás žiadame o predloženie na schválenie v zmysle zákona.

11, Toto vyjadrenie bolo konzultované a jeho kópia zaslaná zástupcom prevádzkovateľa siete spol. FibreNet s.r.o. a jeho originál uložený u správy siete spol. HEIZER OPTIK s.r.o..

Vyjadrenie spol. HEIZER OPTIK s.r.o. ako správcu siete optických káblov FibreNet s.r.o. k posudzovanej vyššie uvedenej lokalite/stavbe: Za predpokladu akceptácie a zapracovania vyššie uvedených pripomienok do ďalšieho stupňa projektovej dokumentácie a dodržania všetkých štandardných ustanovení stavebného zákona, zákona o telekomunikáciách a prísl. STN, **nemáme ďalšie pripomienky.**

Vyjadrenie vydané za účelom*: mapovanie lokality, geodetické práce, predprojektová príprava, ~~územné konanie~~, stavebné konanie, realizácia stavby, povolenie rozkopávky, iné.

Vyjadrenie má platnosť 6 mesiacov.

s pozdravom

za Prevádzkovateľa siete optických káblov FibreNet
M.Pulc
0908 948800
údržba optických sietí
Heizer Optik s.r.o.



UPOZORNENIE: Vydané vyjadrenie / informatívny zakres **platí pre obdobie 6 mesiacov** odo dňa vydania tohto dokumentu od správcu siete. Vyjadrenie má iba informatívny charakter a v prípade styku s TKZ je potrebné vedenia a zariadenia vytýčiť! **Vytýčenie siete „FibreNet“** je možné iba na základe vydaného vyjadrenia alebo zakresu k sieti „FibreNet“, pričom k objednávke na vytýčenie siete je potrebné tieto dokumenty (ich kópie či scany) vložiť do prílohy, inak nebude žiadosť o vytýčenie akceptovaná. Vytýčenie je potrebné objednať včas vopred, termín realizácie vytýčenia do 3 týždňov od prijatia objednávky.

Všetky žiadosti/objednávky a dopyty je potrebné zasielať na e-mail adresu: udrzba@heizeroptik.sk resp. dohodnúť telefonicky na 0908 948800 (*) **nehodiace preškrtnite**

POZNÁMKA: Bezprostredne pred započatím akýchkoľvek prác (max. 20 dní vopred – kvôli zachovaniu vytýčiacich značiek) musia byť stavebníkovia siete v teréne **VŽDY** vytýčené. Optickú sieť spol. FibreNet a TKZ v nej zabudované, vytýčuje servisný zástupca spol. HEIZER OPTIK s.r.o. – kontakt M.Pulc 0908 948800, e-mail: udrzba@heizeroptik.sk

DOHODA O PLNOMOCENSTVE

Spoločnosť **FibreNet, s.r.o.** so sídlom Topoľnícka cesta 189, 930 13 Trhová Hradská, IČO:36 747 572, zapísaná v obchodnom registri Okresného súdu Trnava, oddiel sro, vložka 19729/T,

Za spoločnosť konajú:

Szabolcs Heizer
konateľ

(ďalej len „Spoločnosť“),

Týmto v zmysle §31 a nasl. Zákona č. 40/1964 Zb. Občiansky zákonník v platnom a účinnom znení a § 17 zákona č. 71/1967 Zb. o správnom konaní (správny poriadok) v platnom a účinnom znení

splnomocňuje

Obchodné meno:

HEIZER OPTIK, s.r.o.

Sídlo:

Dolnobárska cesta, areál PD, 930 13 Trhová hradská

IČO:

36 241 971

Zapísaná v Obchodnom registri:

OS Trnava, oddiel sro, vložka 12585/T

(ďalej len „Splnomocnenec“),

Aby Spoločnosť zastupoval a za Spoločnosť konal samostatne:


- (i) pri výkone správy a údržby elektronickej komunikačnej optickej siete vo vlastníctve Spoločnosti, pri vydávaní vyjadrení o existencii inžinierskej siete, pri vydávaní vyjadrení k stavebným projektom a zámerom, pri vytyčovaní siete a pri realizácii návrhov technických riešení a projektov pre ochranu, alebo prekládky elektronickej komunikačnej optickej siete Spoločnosti v súvislosti so stavbami kolidujúcimi s elektronickej komunikačnou optickou sieťou Spoločnosti.
- (ii) v správnych a iných konaniach vedených v súvislosti so stavbou elektronickej komunikačnej optickej siete vo vlastníctve Spoločnosti podľa zákona č.50/1976 Zb o územnom plánovaní a stavebnom poriadku (stavebný zákon) v znení neskorších predpisov, najmä aby Spoločnosť zastupoval pred príslušným stavebným úradom v konaniach o vydaní a zmene územných rozhodnutí, stavebných povolení a kolaudačných rozhodnutí.

Vo vyššie uvedených veciach je Splnomocnenec oprávnený v mene Spoločnosti najmä podpisovať a prijímať doručované písomnosti adresované Spoločnosti, podávať príslušným správny orgánom návrhy, tieto návrhy rozširovať, vziať späť celkom, alebo sčasti, podávať žiadosti a iné písomnosti aj elektronicky, disponovať s nimi, zastupovať Spoločnosť pri vybavovaní a získavaní potrebných súhlasov, povolení a rozhodnutí, ako aj všetkých súvisiacich úkonov potrebných k ich vydaniu.

Splnomocnenec je oprávnený a povinný vykonávať všetky oprávnenia udelené podľa tohto plnomocenstva iba za podmienok stanovených rámcovou zmluvou a dielo uzavretou medzi Spoločnosťou a Splnomocnencom.

Toto plnomocenstvo sa udeľuje na dobu určitú a to od 01.01.2018 do 31.12.2021. Pred uplynutím tejto doby uvedené plnomocenstvo okrem zákonných dôvodov zaniká aj zánikom rámcovej zmluvy o dielo, uzavretej medzi Spoločnosťou a Splnomocnencom.


V Trhovej Hradскеj, dňa 01.01.2018



.....
FibreNet, s.r.o.
Szabolcs Heizer
Konateľ

Svojím podpisom, ako Splnomocnenec potvrdzujem, že udelené plnomocenstvo prijímam v plnom rozsahu a zaväzujem sa, že neprekročím právomoc, ktorá mi z neho vyplýva.

Plnomocenstvo prijaté, dňa 01.01.2018



.....
HEIZER OPTIK, s.r.o.
Attila Nagy
Technický riaditeľ

OBEC TRHOVÁ HRADSKÁ

osvedčuje, že podpis na listine urobil / uznal za

vlastný SZABOLCS HEIZER

76081416497

bytom TRHOVÁ HRADSKÁ, OKRESNÁ 53224

pod p.č. 39/2018 totožnosť osoby podľa.....

OF: HEH 245865

dňa 7.2. 2018



VOYADRENIE K EXISTENCII TELEKOMUNIKAČNÝCH ZARIADENÍ A SIETÍ

(Vyjadrenie v zmysle § 66 ods.8,9,12 zákona č. 351/2011 Z.z. o elektronických komunikáciách a § 34 ods.2, § 35 ods.1 a § 60 zákona č.50/1976 Z.z. o územnom plánovaní a stavebnom poriadku v znení neskorších predpisov)

Heizer Optik spol. s r. o.
Prevádzka pre výstavbu a údržbu
Hraničná 18
821 05 Bratislava
Slovenská republika
Tel : 421 2 5363 3684

ISPO spol.s.r.o.
Slovenská 86
080 01 Prešov

ISPO spol. s r.o., inžinierske stavby	
Podacie číslo:	16 -01- 2019
Číslo spisu:	
Prílohy/listy:	0000/2019-2021
Vybavuje:	KV

e-mail:vitalis@ispo.sk

Naša značka: VYJ 006/19ex
V Bratislave dňa: 16.01.2019

Vybavuje: M.Pulc
Tel./Mob.: 0908 948800

Vaša značka: 0014-0006/2019-2921-GEO-KV
Zo dňa: 10.01.2019

Vybavuje: Ing.Karol Vitališ
Tel./Mob.: 051/7463653

VEC: Vyjadrenie a informatívny zakres k existencii Telekomunikačných zariadení (ďalej len TKZ) spol. FibreNet s.r.o.

Vyjadrenie k žiadosti o existencii zariadení a vedení v lokalite vyznačeného záujmového územia / stavby - „Rekonštrukcia cesty a mostov II/585 Pôtor-Dolná Strehová-Lučenec a II/591 cestný násyp pred obcou Tisovník, km39,862 rekonštrukcia cesty a mostov,,

Ako správca optickej siete spol. FibreNet s.r.o. vydávame k Vašej žiadosti nasledovné stanovisko:

Po preštudovaní poskytnutých podkladov Sit2 Senné – Dolná strehová – Ráoš konštatujeme, že k priamemu styku s podzemnými telekomunikačnými vedeniami a zariadeniami optickej siete vo vlastníctve prevádzkovateľa spol. Fibre Net s.r.o. príde a v záujmovom území sa nachádzajú. (viď. prílohy) V prílohe posielame* aj výkres dotknutého územia z geo zamerania optickej trasy FibreNet (križovanie A3 mierka 1:1000) a informatívny zakres do Vami poskytnutých podkladov a info z geo zamerania (A3 mierka 1:5000).

(Nakoľko sa v niektorých častiach trás optickej siete FibreNet nachádzajú aj trasy iných prevádzkovateľov, môže byť v ďalšom texte použitý pre trasy vedení optickej siete aj výraz koridor optických káblov – „koridor OK“)

V záujmovom území prichádza k styku-križovanie a súbehu cesty s trasou optickej siete FibreNet v priestore Hámor- Ráoš - Vaša príloha „Sit2 list3“ viď. priložený info zakres priebehu (+križovanie vykres z geo zamerania1:1000). Súbehy s cestou sú však v dostatočnej vzdialenosti 20-30m a pri prácach na ceste nepríde k styku s optickou trasou a jediným kolíznym miestom je križovanie cesty II/585 v priestore osady Hámor. Optický kábel FIBRE NET (144vláknový miniOK) sa nachádza v multitrubičkovom zväzku 7*14 priem.40 MODRA. Iv trase sa nachádza aj HDPE multirúra 2*14 ORANGE priem.30 SEDA. Hĺbka uloženia je od 0,6m do 1,1m podľa miesta (intavilán, extravilán). Pozn.1: ak by práce pokračovali aj v smere k obci Trenč – optická trasa je od osady Ráoš vedená pod odvodňovacím rigolom cesty a je potrebná max. opatrnosť pri vykonávaní prác. Pozn.2: vyjadrenie k Vami zaslanej situácii Sit1 časť Veľká nad Iplom-Dálovce bolo riešené v roku 2018 pod číslom VYJ 179_18 a zaslané 29.11.2018.

Vzhľadom k tomu, že podľa priloženej dokumentácie príde k styku s telekomunikačnými zariadeniami (ďalej len TKZ) optickej siete, máme k žiadosti pre vyššie uvedenú lokalitu / stavbu nasledovné pripomienky:

1, Ďalší stupeň projektovej dokumentácie, so zapracovanou polohou koridru OK a zmenami ktoré sa budú dotýkať siete optických káblov prevádzkovateľa spoločnosti FibreNet s.r.o., ktoré sú v našej správe, Vás žiadame o predloženie na schválenie v zmysle zákona.

VOJADRENIE K EXISTENCII TELEKOMUNIKAČNÝCH ZARIADENÍ A SÍŤÍ

(Vyjadrenie v zmysle § 66 ods.8,9,12 zákona č. 351/2011 Z.z. o elektronických komunikáciách a § 34 ods.2, § 35 ods.1 a § 60 zákona č.50/1976 Z.z. o územnom plánovaní a stavebnom poriadku v znení neskorších predpisov)

Po zapracovaní polohy do projektu bude možné určiť či a akým spôsobom sa bude riešiť v rámci projektu a realizácie stavby ochrana, alebo prekládka koridoru OK.

2, Pre zapracovanie polohy TKZ do projektu a pred začiatkom akýchkoľvek stavebných prác je pre zabezpečenie bezprostrednej ochrany telekomunikačných zariadení nutné trasu optického kábla, resp.HDPE rúr a zariadení siete spol. FibreNet vytýčiť (objednávka na spol.Heizer Optik, Hraničná 18, p.Pulc/0908948800, e-mail: udrba@heizeroptik.sk) a v prípade potreby vykopať sondy, z ktorých bude zrejmé vedenie trasy pod povrchom.

3, Pri realizácii stavby je potrebné zabezpečiť aby neprišlo ku kolízii s koridormi OK. Pri súbehu resp. križovaní koridorov OK je nutné pred započatím výkopov trasu odsondovať ručným výkopom a treba vyriešiť ich ochranu po odkrytí.

4, Počas výstavby je pri realizácii zemných prác nevyhnutné dodržiavať prísl. ustanovenia stavebného zákona, zákona o telekomunikáciách a prísl. STN a to najmä:

- pred začatím zemných prác vytýčenie a vyznačenie polohy zariadenia na povrchu terénu
- preukázateľné oboznámenie pracovníkov, ktorý budú vykonávať zemné práce, s vytýčenou trasou
- upozorniť pracovníkov vykonávajúcich zemné práce na možnú polohovú odchýlku +/-30cm skutočného uloženia TKZ od vyznačenej polohy na povrchu terénu
- všetky zemné práce v ochrannom pásme káblových vedení vykonávať ručne a s najväčšou opatrnosťou
- overenie výškového a stranového uloženia TKZ ručnými sondami (vzhľadom na to, že nezodpovedáme za zmeny priestorového uloženia vykonané bez nášho vedomia)
- káblové vedenia po odkrytí chrániť pred previsom, poškodením a odcudzením
- nad vytýčenou trasou nepoužívať ťažké mechanizmy pokiaľ sa nevykoná ochrana pred mechanickým poškodením
- zákaz prejazdu nad vytýčenou trasou ťažkými vozidlami pokiaľ sa nevykoná ochrana pred mechanickým poškodením
- nad vytýčenou trasou je zakázané realizovať skládky materiálov a stavebnej sute
- stavebník je zodpovedný za zachovanie krytia, lôžka výkopu a zákrytových dosiek.
- stavebník je zodpovedný za zachovanie vytyčovacích značiek-označníkov (markerov)
- zabezpečiť súhlas prevádzkovateľa a správcu pri zmene nivelity nad trasou TKZ v ochrannom pásme
- pred zásypom obnažených miest s TKZ prizvať pracovníka servisu ku kontrole, kde bude vystavený zápis o nepoškodení TKZ a dodržaní podmienok vyjadrenia prevádzkovateľa a správcu
- bezodkladne oznámiť každé poškodenie zariadenia na tel. č. 0917545590, 0908948800
- pred spätným zásypom odkrytých káblových vedení je objedávateľ povinný prizvať technického dozora prevádzkovateľa, alebo správcu vedení k odsúhlaseniu uloženia a krytia káblových vedení.
- v prípade poškodenia káblových vedení okamžite kontaktovať prevádzkovateľa FibreNet s.r.o. a správcu vedení Heizer Optik s.r.o. na tel.č. 031 5504 701.

5, Pri kolíziách trasy koridorov OK so stavebnými objektmi je potrebné vypracovať projekt na ochranu optickej trasy a jej zariadení, alebo jej prípadnú prekládku. Všetky kolízne situácie pri riešení stavebných objektov počas projekcie, alebo výstavby je potrebné riešiť v spolupráci so správcou siete spol.HEIZER OPTIK, Trhová Hradská , resp. s prevádzkovateľom siete OK spoločnosťou FibreNet s.r.o.. Všetky podklady (a konzultácie) k TKZ siete FibreNet pre zapracovanie do projektovej dokumentácie stavby poskytne na základe žiadosti (len na vyžiadanie autorizovanou osobou t.j. odborne spôsobilou osobou napr. projektanti členovia SKA, SKSI atď.) servisný zástupca spol. HEIZER OPTIK. Upozorňujeme investora, že odborné práce a merania na OK pri prekládkach optickej siete môže vykonávať iba organizácia, ktorá má oprávnenie od prevádzkovateľa siete - spoločnosti FibreNet s.r.o.

6, Pri nutnosti prekládky, či ochrany trasy optickej siete FibreNet vyvolanej stavbou je potrebné uzavrieť zmluvu o preložke, alebo ochrane OK medzi žiadateľom (stavebník/investor) a prevádzkovateľom spol. FibreNet s.r.o.. Predpokladom je zabezpečenie preložky, či ochrany žiadateľom na kľúč.

7, Realizácia prekládky a ochrany trasy OK, vrátane spracovania technického riešenia - technologického projektu (NTR, Projekt, výkaz/výmer súčast'), geodetického zamerania a spracovania tech.dokumentácie OK, bude realizovaná na náklady investora.

VOJADRENIE K EXISTENCII TELEKOMUNIKAČNÝCH ZARIADENÍ A SÍŤÍ

(Vyjadrenie v zmysle § 66 ods.8,9,12 zákona č. 351/2011 Z.z. o elektronických komunikáciách a § 34 ods.2, § 35 ods.1 a § 60 zákona č.50/1976 Z.z. o územnom plánovaní a stavebnom poriadku v znení neskorších predpisov)

8, Preložená trasa musí byť geodeticky zameraná a zapracovaná do knihy plánov OK, po ukončení prác žiadame odovzdať projekt skutočného vyhotovenia, dodať geodetické zameranie káblov a polohopisu v digitálnej a papierovej forme .

9, Preložené trasy a káble po ukončení všetkých prác, odovzdaní a schválení opravenej dokumentácie budú spol. FibreNet prevzaté do správy preberacím konaním.

10, Dalšie zmeny projektovej dokumentácie, so zapracovanými pripomienkami a zapracovanými Návrhmi technického riešenia prípadnej preložky, alebo ochrany TKZ optickej trasy (ak sú potrebné), ktoré sa budú dotýkať siete optických káblov prevádzkovateľa spoločnosti FibreNet s.r.o., ktoré sú v našej správe, Vás žiadame o predloženie na schválenie v zmysle zákona.

11, Toto vyjadrenie bolo konzultované a jeho kópia zaslaná zástupcom prevádzkovateľa siete spol. FibreNet s.r.o. a jeho originál uložený u správy siete spol. HEIZER OPTIK s.r.o..

Vyjadrenie spol. HEIZER OPTIK s.r.o. ako správcu siete optických káblov FibreNet s.r.o. k posudzovanej vyššie uvedenej lokalite/stavbe: Za predpokladu akceptácie a zapracovania vyššie uvedených pripomienok do ďalšieho stupňa projektovej dokumentácie a dodržania všetkých štandardných ustanovení stavebného zákona, zákona o telekomunikáciách a prísl. STN, **nemáme ďalšie pripomienky.**

Vyjadrenie vydané za účelom*: mapovanie lokality, geodetické práce, predprojektová príprava, ~~územné konanie, stavebné konanie, realizácia stavby, povolenie rozkopávky, iné.~~

Vyjadrenie má platnosť 6 mesiacov.

s pozdravom

za Prevádzkovateľa siete optických káblov FibreNet
M.Pulc
0908 948800
údržba optických sietí
Heizer Optik s.r.o.



UPOZORNENIE: Vydané vyjadrenie / informatívny zakres **platí pre obdobie 6 mesiacov** odo dňa vydania tohto dokumentu od správcu siete. Vyjadrenie má iba informatívny charakter a v prípade styku s TKZ je potrebné vedenia a zariadenia vytýčiť! **Vytýčenie siete „FibreNet“** je možné iba na základe vydaného vyjadrenia alebo zakresu k sieti „FibreNet“, pričom k objednávke na vytýčenie siete je potrebné tieto dokumenty (ich kópie či scany) vložiť do prílohy, inak nebude žiadosť o vytýčenie akceptovaná. Vytýčenie je potrebné objednať včas vopred, termín realizácie vytýčenia do 3 týždňov od prijatia objednávky.

Všetky žiadosti/objednávky a dopyty je potrebné zasielať na e-mail adresu: udrzba@heizeroptik.sk resp. dohodnúť telefonicky na 0908 948800 (*) **nehodiace preškrtnite**

POZNÁMKA: Bezprostredne pred započatím akýchkoľvek prác (max.20dní vopred – kvôli zachovaniu vytýčovacích značiek) musia byť stavebníkovi siete v teréne VŽDY vytýčené. Optickú sieť spol. FibreNet a TKZ v nej zabudované, vytýčuje servisný zástupca spol. HEIZER OPTIK s.r.o. – kontakt M.Pulc 0908 948800, e-mail: udrzba@heizeroptik.sk

Ministerstvo obrany SR
Agentúra správy majetku
Detašované pracovisko Stred
ČSA 7
974 31 Banská Bystrica

ISPO spol. s r.o., inžinierske stavby	
Podanie číslo: - 8 -01- 2019	Číslo spisu: 17440/2018-2921
Prílohy/listy: 17444	Vybavuje: 17440/2018-2921

Bratislava, 3. január 2019

ISPO spol. s r. o.
inžinierske stavby
Slovenská 86
080 01 Prešov

Vaše číslo / zo dňa
1744-1440-2921-GEO-KVi / 17.11.2018

Naše číslo
ASMdpS-1-5/2019

Vybavuje / tel.
Ing. Mecková
0960 412316

Vec: „Rekonštrukcia cesty a mostov II/585 Pôtor – Dolná Strehová – Lučenec
a II/591 cestný násyp pred obcou Tisovník, km 39,862 rekonštrukcia cesty a
mostov“

Agentúra správy majetku, Detašované pracovisko Stred, Banská Bystrica, ako oprávnená odborná zložka Ministerstva obrany SR vydať stanovisko v predmetnej veci, po komplexnom zhodnotení v zmysle zákona č. 319/2002 Z. z. o obrane Slovenskej republiky v znení neskorších zmien a doplnkov a zákona č.50/1976 Zb. o územnom plánovaní a stavebnom poriadku /stavebný zákon/ v znení neskorších zmien a doplnkov v zákonne predĺženej lehota na vybavenie žiadosti z dôvodu čerpania dovolení vyjadrujúcich sa útvarov

s ú h l a s í

- s vyššie uvedenou stavebnou akciou podľa predložených situácií – s podmienkami:
- zo záujmových dôvodov OS SR pri realizácii jednotlivých plánovaných stavebných celkov požadujem zabezpečiť prejazdnosť (obslužnosť) komunikácie II/591 o minimálnej šírke jedného jazdného pruhu 3,5 m,
 - v prípade dopravných obmedzení na komunikáciách (cestách) zasiahnutých záberom stavby postupovať v zmysle § 7 a § 24 ods. e) zákona č. 135/1961 Zb. a § 10 ods. 6 písm. b) vyhlášky FMD č. 35/1984 Zb. v platnom znení,
 - spracovať plán organizácie dopravy počas pripravovanej realizácie s obmedzeniami v úsekoch záberu stavby,
 - začiatok a koniec plánovaných stavebných prác a dopravných obmedzení oznámiť: na Národné centrum vojenskej dopravy OS SR Bratislava, Kutuzovova 8, 832 47 Bratislava, fax: 0960 322569, e-mail: dicvd@mil.sk,
- V miestach plánovanej stavby sa nenachádzajú inžinierske siete vojenskej správy.

Toto stanovisko platí pre všetky ďalšie stupne projektu a pre všetky ďalšie konania v riešenom území. Na základe neho je možné vydať územné rozhodnutie, stavebné povolenie, ako aj rozhodnutia špeciálnych stavebných úradov. Projektant (investor) je povinný doručiť toto stanovisko v odpise všetkým ďalším orgánom, organizáciám, ktoré budú na akcii zainteresované.

Ak stavba nebude začatá do dvoch rokov od jej povolenia stavebným úradom, resp. dôjde k zmene projektovej dokumentácie stavby, je potrebné požiadať o nové záväzné stanovisko.


V. z.
Ing. Ivan IŠTVÁNFFY EUR ING
riaditeľ

Prílohy: PD Vám bola odoslaná vybavujúcim Detašované pracovisko Stred
Banská Bystrica dňa 3.1.2019

pracovisko Stred Slovenskou poštou a. s.

Vypracoval: Ing. Mecková

Súhlasí: Ing. Alena Dugová

Počet listov: 4/2sit.

Registratúrna značka: A2-09

Znak hodnoty a lehota uloženia: LU-3

Vyhotovené v 2 výtlačkoch:

Výtlačok č. 1 pre adresáta - 4 -01- 2019

Výtlačok č. 2 pre spis+3A4/2sit.



Predmet: FW: [MO SR NEUTAJOVANE] Žiadosť o stanovisko - Rekonštrukcia cesty a mostov II/585 Pôtor - Dolná Strehová-Lučenec a II/591 cestný násyp pred obcou Tisovník, km 39,862 rekonštrukcia cesty a mostov - odpoveď
Od: MECKOVA Renata <Renata.MECKOVA@mil.sk>
Dátum: 08.01.2019, 14:06
Pre: "vitalis@ispo.sk" <vitalis@ispo.sk>

Dobrý deň, pán Vitališ,

Po upresnení mostov v stavbe: „Rekonštrukcia cesty a mostov II/585 Pôtor – Dolná Strehová - Lučenec a II/591 cestný násyp pred obcou Tisovník...“:

Na základe odpovede GŠ OS SR:

Vám oznamujem, že stále osobitné zariadenie C-333 na predmetnom (záujmovom) moste ev. č. 591-024 pri obci Brusník: nepožaduje vybudovať SOZ - ako je uvedené nižšie v texte GŠ OS SR (s ktorým môže projektant aj v iných prípadoch komunikovať,

ak bude pripravovať napr. havarijné rekonštrukcie mostov).

Na základe uvedeného platí Vám odoslané stanovisko k stavbe č. ASMdpS-1-5/2019 v plnom znení, ktoré môže stavebník využiť aj v stavebnom konaní, ako je v ňom uvedené.

S pozdravom, Ing. Renata Mecková, MO SR, Agentúra správy majetku, Detašované pracovisko Stred, ČSA 7, 974 01 Banská Bystrica

From: GRESCHO Eduard

Sent: Tuesday, January 8, 2019 1:47 PM

To: MECKOVA Renata <Renata.MECKOVA@mil.sk>

Subject: [MO SR NEUTAJOVANE] Žiadosť o stanovisko - Rekonštrukcia cesty a mostov II/585 Pôtor - Dolná Strehová-Lučenec a II/591 cestný násyp pred obcou Tisovník, km 39,862 rekonštrukcia cesty a mostov - odpoveď

Stupeň klasifikácie správy/Classification: MOSR NEUTAJOVANÉ/NATO UNCLASSIFIED

Informácie o klasifikácii údajov nájdete na stránke <http://infosec.mil.sk/Pages/oznacovaniesprav.aspx>

Information about data classification can be found on web page <http://infosec.mil.sk/Pages/labelling.aspx>

Dobrý deň p. Mecková,

na základe vašej žiadosti vo veci vyjadrenia sa k materiálu „**Rekonštrukcia cesty a mostov II/585 Pôtor-Dolná Strehová-Lučenec a II/591 cestný násyp pred obcou Tisovník, km 39,862 rekonštrukcia cesty a mostov**“, Vám oznamujem, že v predmetnej oblasti GŠ OS SR eviduje SOZ (C-333) na mostnom objekte ev.č. 591-024 pri obci Brusník. Vzhľadom na dĺžku premostenia (15 m) a súčasnú okolitú infraštruktúru GŠ OS SR nepožaduje vybudovať SOZ.

S úctou

Mgr. Eduard GRESCHO

Oddelenie obranného plánovania | Odbor výstavby ozbrojených síl a obranného plánovania | Sekcia riadenia obrany, výstavby ozbrojených síl a obranného plánovania



**MINISTERSTVO
OBRANY
SLOVENSKEJ REPUBLIKY**



Kutuzovova 8 | 832 47 Bratislava | Slovenská republika

Tel. č.: +421 (0) 960 313 013 | Mobil: +421 (0) 903 824 161 | Fax: +421 (0) 960 312 574

Eduard.GRESCHO@mod.gov.sk | www.mosr.sk

MINISTERSTVO VNÚTRA SLOVENSKEJ REPUBLIKY
SEKCIA INFORMATIKY, TELEKOMUNIKÁCIÍ A BEZPEČNOSTI MV SR
ODBOR TELEKOMUNIKÁCIÍ
Pribinova 2, 812 72 Bratislava

ISPO spol. s r.o., inžinierske stavby	
Podacie číslo:	Číslo spisu:
13 -12- 2018	
Prílohy/listy:	Vybavuje:
7433	1440/2018-2921
	zv

ISPO spol. s r.o.
Slovenská 86
080 01 Prešov 1

Váš list číslo/zo dňa
1733-1440/2018-2921-GEO-
KVi/

Naše číslo
SITB-OT4-2018/001113-448

Vybavuje/linka
Ing. Ján Michalko/57732

Bratislava
06. 12. 2018

Vec

Žiadosť o vyjadrenie k IS

Stavba: "Rekonštrukcia cesty a mostov II/585 Pôtor - Dolná Strehová - Lučenec a II/591 cestný násyp pred obcou Tisovník, km 39,862 rekonštrukcia cesty a mostov"

V záujmovom území pre realizáciu budúcej stavby: **"Rekonštrukcia cesty a mostov II/585 Pôtor - Dolná Strehová - Lučenec a II/591 cestný násyp pred obcou Tisovník, km 39,862 rekonštrukcia cesty a mostov"**, v katastrálnych územiach zobrazených na priložených mapách v katastri obcí Pôtor, Dolná Strehová a Lučenec, nemá MV SR žiadne vlastné telekomunikačné siete.

Správca telekomunikačnej siete MV SR k predloženej dokumentácii nemá žiadne výhrady, požiadavky, pripomienky ani pozmeňujúce návrhy.

Príloha: 1 x PD

MINISTERSTVO VNÚTRA SR
sekcia informatiky, telekomunikácií a bezpečnosti
odbor telekomunikácií
BRATISLAVA
-1-


Ing. Miroslav Durdík
riaditeľ





spol. s r.o.

inžinierske stavby

Slovenská 86, 080 01 PREŠOV

IČO: 17085501, DIČ: 2020518027, IČ pre DPH: SK 2020518027

OR OS Prešov, Oddiel: Sro, Vložka č.: 262/P zo dňa 13. 12. 1991

☎: 051/74 636 95, fax: 051/74 636 99

Číslo spisu:

e-mail: ispo@ispo.sk

CENTRUM PODPORY BANSKÁ BYSTRICA	
Došlo dňa: 19-11-2018	
Evidenčné číslo: 0028480/2018	Číslo spisu: CPB-B-075-2018/000452-711
Prílohy/listy: 39/39	Vybavuje: BARBENIK

ISPO spol. s r.o., inžinierske stavby - 6 -12- 2018	
Prílohy/listy: 1736	Vybavuje: 1440/2018-2921

Ministerstvo vnútra SR
Centrum podpory
Odd. telekomunikačných služieb
Ul. 9. mája č.1
974 23 Banská Bystrica

Vaša značka:

Naša značka:

Vybavuje:

Prešov dňa:

1734-1440/2018-2921-GEO-KVi

Ing. Vitališ, kl.53

14. 11. 2018

Vec

Žiadosť o vyjadrenie k IS

Stavba: „Rekonštrukcia cesty a mostov II/585 Pôtor – Dolná Strehová – Lučenec a II/591 cestný násyp pred obcou Tisovník, km 39,862 rekonštrukcia cesty a mostov“

ISPO spol. s r.o., inžinierske stavby Prešov, spracovateľ projektovej dokumentácie (DSZ, DSP s náležitostami DRS), pre predmetnú stavbu, obraciame sa na Vás so žiadosťou o Vaše vyjadrenie a orientačné zakreslenie Vašich podzemných a nadzemných vedení, nachádzajúcich sa v **záujmovom území** stavby. Ak by to bolo možné, prosíme o poskytnutie podzemných a nadzemných vedení v digitálnej forme.

Pri podzemných vedeniach (voda, kanál, plyn) Vás žiadame o uvedenie dimenzie, materiálu a hĺbky uloženia potrubia.

Pri elektrických a oznamovacích vedeniach Vás žiadame o uvedenie označenia vedenia, materiálu a prierezu vodičov jednotlivých vedení.

U podzemných vedení Vás žiadame aj o informácie o umiestnení jednotlivých chráničiek, vrátane ich dimenzií a materiálov.

Investorom stavby je Banskobystrický samosprávny kraj.

Ak uvedené územie nepatrí do Vašej správy, prosíme Vás o uvedenie príslušného správcu pre toto územie.

V prípade akýchkoľvek nejasností kontaktujte pracovníka našej spoločnosti: Ing. Karol Vitališ (tel. 051/7463653, e-mail: vitalis@ispo.sk).

Prosíme Vás o skoré vybavenie našej žiadosti.

Ďakujeme a ostávame s pozdravom.

Príloha: 39x situácia

Z-01-36/0

MINISTERSTVO VNÚTRA SR Centrum podpory Banská Bystrica oddelenie telekomunikačných služieb Ul. 9. mája č. 1 974 86 Banská Bystrica	
Vyjadrenie - stanovisko „Bez pripomienok“ Inf.: 096160530 Dátum: 29-11-2018 Podpis: [signature]	

ISPO spol. s r.o. 2
inžinierske stavby
Slovenská 86, 080 01 PREŠOV
IČO 17 085 501 DIČ 2020518027
IČ DPH SK2020518027

Ing. Michal Dúbravský
konateľ spoločnosti

str. 1 z 1

Obec Brusník
Brusník č. 45, 991 01 Senné

ISPO spol. s r.o., inžinierske stavby	
Podacie číslo:	- 7 -01- 2019
Číslo spisu:	
Prílohy/listy:	
	Vybavuje: KV

ISPO, s.r.o., inžinierske stavby
Slovenská 86
080 01 Prešov

Vaše číslo/zo dňa
1755-1440/2018-2921-GEO-KVi

Naše číslo
42/2018

Vybavuje/linka
Ján Greguš
stavbar@modrykamen.sk

Brusník
03.01.2019

Vec

Žiadosť o vyjadrenie k IS stavby „Rekonštrukcia cesty a mostov II/585 Pôtor – Dolná Strehová – Lučenec a II/591 cestný násyp pred obcou Tisovník, km 39,862 rekonštrukcia cesty a mostov“ - odpoveď

Obec Brusník, v zastúpení starostkou obce p. Zuzanou Mališovou, na základe predloženej žiadosti o vyjadrenie k IS stavby „Rekonštrukcia cesty a mostov II/585 Pôtor – Dolná Strehová – Lučenec a II/591 cestný násyp pred obcou Tisovník, km 39,862 rekonštrukcia cesty a mostov“ Vám oznamuje, že v záujmovom území stavby obec nemá v správe žiadne podzemné a nadzemné vedenie, okrem nadzemného vedenia obecného rozhlasu.

Obec Brusník Vás upozorňuje, že v záujmovom území stavby sa nachádzajú aj podzemné a nadzemné vedenia iných správcov.

Zuzana Mališová
starostka obce



Obec Červeňany
Červeňany č. 29, 991 01 Senné

ISPO spol. s r.o., inžinierske stavby	
Podacie číslo:	11-02-2019
Číslo spisu:	
Prílohy:	1440/2018-2921
Vybavuje:	JKy

ISPO, s.r.o., inžinierske stavby
Slovenská 86
080 01 Prešov

Vaše číslo/zo dňa
1758-1440/2018-2921-GEO-KVi

Naše číslo
38/2018

Vybavuje/linka
Ján Greguš
stavbar@modrykamen.sk

Červeňany
03.01.2019

Vec

Žiadosť o vyjadrenie k IS stavby „Rekonštrukcia cesty a mostov II/585 Pôtor – Dolná Strehová – Lučenec a II/591 cestný násyp pred obcou Tisovník, km 39,862 rekonštrukcia cesty a mostov“ - odpoveď

Obec Červeňany, v zastúpení starostom obce p. Radoslavom Palášthym, na základe predloženej žiadosti o vyjadrenie k IS stavby „Rekonštrukcia cesty a mostov II/585 Pôtor – Dolná Strehová – Lučenec a II/591 cestný násyp pred obcou Tisovník, km 39,862 rekonštrukcia cesty a mostov“ Vám oznamuje, že v záujmovom území stavby obec nemá v správe žiadne podzemné a nadzemné vedenie.

Obec Červeňany Vás upozorňuje, že v záujmovom území stavby sa nachádzajú aj podzemné a nadzemné vedenia iných správcov.

Radoslav Palášthy
starosta obce



Obec Dolná Strehová
Ul. Hlavná 52, 991 02 Dolná Strehová

ISPO spol. s r.o., inžinierske stavby	
Podacie číslo:	- 7 -01- 2019
Číslo spisu:	
Prilohy/listy:	
Vybavuje:	

1751 *1440/2018-2921*

KL *AM*

ISPO, s.r.o., inžinierske stavby
Slovenská 86
080 01 Prešov

Vaše číslo/zo dňa
1751-1440/2018-2921-GEO-KVi

Naše číslo
383/2018

Vybavuje/linka
Ján Greguš
stavbar@modrykamem.sk

Dolná Strehová
03.01.2019

Vec

Žiadosť o vyjadrenie k IS stavby „Rekonštrukcia cesty a mostov II/585 Pôtor – Dolná Strehová – Lučenec a II/591 cestný násyp pred obcou Tisovník, km 39,862 rekonštrukcia cesty a mostov“ - odpoveď

Obec Dolná Strehová, v zastúpení starostom obce p. Ing. Ľuboslavom Dobrockým, na základe predloženej žiadosti o vyjadrenie k IS stavby „Rekonštrukcia cesty a mostov II/585 Pôtor – Dolná Strehová – Lučenec a II/591 cestný násyp pred obcou Tisovník, km 39,862 rekonštrukcia cesty a mostov“ Vám oznamuje, že v záujmovom území stavby obec má v správe podzemné vedenie obecnej kanalizácie a nadzemné vedenie obecného rozhlasu.

Obec Dolná Strehová Vás upozorňuje, že v záujmovom území stavby sa nachádzajú aj podzemné a nadzemné vedenia iných správcov.

Ing. Ľuboslav Dobrocký
starosta obce

OBEC DOLNÁ STREHOVÁ
ul. Hlavná 52/75
991 02 Dolná Strehová

Obec Horná Strehová
Horná Strehová 26, 991 02 Dolná Strehová

ISPO spol. s r.o., inžinierske stavby	
Podacie číslo:	Číslo spisu:
- 7 -01- 2019	
Prílohy/listy:	Vybavuje:
1754	17401/2018-2021 KV

ISPO, s.r.o., inžinierske stavby
Slovenská 86
080 01 Prešov

Vaše číslo/zo dňa
1754-1440/2018-2921-GEO-KVi

Naše číslo
122/2018

Vybavuje/linka
Ján Greguš
stavbar@modrykamen.sk

Horná Strehová
03.01.2019


Vec

Žiadosť o vyjadrenie k IS stavby „Rekonštrukcia cesty a mostov II/585 Pôtor – Dolná Strehová – Lučenec a II/591 cestný násyp pred obcou Tisovník, km 39,862 rekonštrukcia cesty a mostov“ - odpoveď

Obec Horná Strehová, v zastúpení starostkou obce p. Janou Kukučkovou, na základe predloženej žiadosti o vyjadrenie k IS stavby „Rekonštrukcia cesty a mostov II/585 Pôtor – Dolná Strehová – Lučenec a II/591 cestný násyp pred obcou Tisovník, km 39,862 rekonštrukcia cesty a mostov“ Vám oznamuje, že v záujmovom území stavby obec má v správe podzemné vedenie rozostavaného obecného vodovodu a nadzemné vedenie obecného rozhlasu.

Obec Horná Strehová Vás upozorňuje, že v záujmovom území stavby sa nachádzajú aj podzemné a nadzemné vedenia iných správcov.

Jana Kukučková
starostka obce



OBEC HORNÁ STREHOVÁ
991 02
okres Veľký Krtíš
IČO: 319333, Tel.: 047-4637197

OBEC HORNÝ TISOVNÍK

Obecný úrad v Hornom Tisovniku, 962 75 Horný Tisovník č. 77

ISPO spol. s r.o., inžinierske stavby	
Podacie číslo:	Číslo spisu:
- 4 -12- 2018	
1759	1440/2018-2421
Prílohy/lísty:	Vybavuje:
	KV

ISPO, s.r.o.
inžinierske stavby
Slovenská 86
080 01 Prešov

Vaša značka
1759-1440/2018-2921-GEO-KVi

Naše číslo
S2018/00259

Vybavuje/linka
Oravec 045/539300

Viglaš
30.11.2018

Vec:

Vyjadrenie k existencii podzemných a nadzemných vedení v k. ú. Horný Tisovník.

Na obec **Horný Tisovník**, ako príslušný správny orgán podľa § 13 zákona č. 369/90 Zb. o obecnom zriadení v znení neskorších predpisov a podľa § 4 ods. 3 písm. d) citovaného zákona, bola dňa 16.11.2018 doručená žiadosť od spol. **ISPO s.r.o., inžinierske stavby**, so sídlom **Slovenská 86, 080 01 Prešov** o vyjadrenie orientačné zakreslenie podzemných a nadzemných vedení nachádzajúcich sa v k. ú. H. Tisovník pre stavbu „**Rekonštrukcia cesty a mostov II/585 Pôtor - Dolná Strehová - Lučenec a II/591 cestný násyp pred obcou Tisovník, km 39,862 rekonštrukcia cesty a mostov**“.
Na základe Vašej žiadosti o vyjadrenie Vám obec H. Tisovník dáva nasledovné stanovisko.
V záujmovom území sa podzemné a nadzemné siete v správe obce H. Tisovník **nenachádzajú**.

S pozdravom



OBEC
HORNÝ TISOVNÍK

Ján Kľuka
starosta obce

Predmet: Fwd: Re: Autobusové zastávky Klokoč návrh

Od: "Longauer Branislav, Ing." <longauer@ispo.sk>

Dátum: 14.12.2018, 9:13

Pre: Martin Kubanka <kubanka@ispo.sk>, Vitališ Karol, Ing. <vitalis@ispo.sk>

----- Preposlaná správa --- Forwarded Message -----

Predmet: Re: Autobusové zastávky Klokoč návrh

Dátum: Fri, 14 Dec 2018 08:50:38 +0100

Od: Anna Purdeková <obecklokoc@stonline.sk>

Pre: Longauer Branislav, Ing. <longauer@ispo.sk>

Dobrý deň Obecný úrad Klokoč

Vyjadrenie k návrhom, ktoré ste nám poslali

ISPO spol. s r.o., inžinierske stavby	
Podacie číslo:	Číslo spisu:
14	14-12-2018
1761	1440/2018-2921
Prílohy/listy:	Vybavuje:
	BL

Autobusová zastávka Stará Huta Poľana - prosíme o 100 metrov posunúť smerom do obce (do smeru Vígláš) . Obec zabezpečí aj podperné body na el. Prípojku na osvetlenie autobusovej zastávky.

Zastávky Nad Klokočom a , zastávka Palčurovci sú v poriadku.

Odpoveď na žiadosť o vyjadrenie k inžinierskym sieťam , list Vaša značka 1761-1440ú2018-2921-GEO-KVi zo dňa 14.11.2018.

Nemáme vedomosť o vedení inžinierskych sietí.

Pekný deň

Dňa 12.12.2018 o 10:13 Longauer Branislav, Ing. napísal(a):

dobrý deň,

na základe telefonického rozhovoru Vám posielam návrh autobusový zastávok v katastri obce Klokoč na odsúhlasenie, príp. pripomienky.
s pozdravom

--



Popis:
<http://www.ispo.sk/uplo>

Ing. Branislav Longauer

ISPO spol. s r.o., inžinierske stavby

Slovenská 86

Prešov

080 01

Slovakia

Tel.: +421/51 74 63 626, +421/51 74 63 695

Fax.: +421/51 74 63 699

e-mail: longauer@ispo.sk

Obec Pôtor
Pôtor 75, 991 03 Pôtor

ISPO spol. s r.o., inžinierske stavby	
Podacie číslo:	- 7 -01- 2019
Číslo spisu:	
Prílohy/listy:	
	Vybavuje: <i>kv</i>

ISPO, s.r.o., inžinierske stavby
Slovenská 86
080 01 Prešov

Vaše číslo/zo dňa
1752-1440/2018-2921-GEO-KVi

Naše číslo
355/2018

Vybavuje/linka
Ján Greguš
stavbar@modrykamen.sk

Pôtor
03.01.2019

Vec

Žiadosť o vyjadrenie k IS stavby „Rekonštrukcia cesty a mostov II/585 Pôtor – Dolná Strehová – Lučenec a II/591 cestný násyp pred obcou Tisovník, km 39,862 rekonštrukcia cesty a mostov“ - odpoveď

Obec Pôtor, v zastúpení starostom obce p. Miroslavom Činčúrom, na základe predloženej žiadosti o vyjadrenie k IS stavby „Rekonštrukcia cesty a mostov II/585 Pôtor – Dolná Strehová – Lučenec a II/591 cestný násyp pred obcou Tisovník, km 39,862 rekonštrukcia cesty a mostov“ Vám oznamuje, že v záujmovom území stavby obec má v správe nadzemné vedenie obecného rozhlasu.

Obec Pôtor Vás upozorňuje, že v záujmovom území stavby sa nachádzajú aj podzemné a nadzemné vedenia iných správcov.

Miroslav Činčura
starosta obce



Obec Senné
Senné 81, 991 01 Senné

ISPO spol. s r.o., inžinierske stavby	
Podacie číslo:	- 7 -01- 2019
Číslo spisu:	
Prílohy/listy:	
	Vybavuje:

7456 *1440/2018-2921*
KV *Qd*

ISPO, s.r.o., inžinierske stavby
Slovenská 86
080 01 Prešov

UK

Vaše číslo/zo dňa
1756-1440/2018-2921-GEO-KVi

Naše číslo
175/2018

Vybavuje/linka
Ján Greguš
stavbar@modrykamen.sk

Senné
03.01.2019

Vec

Žiadosť o vyjadrenie k IS stavby „Rekonštrukcia cesty a mostov II/585 Pôtor – Dolná Strehová – Lučenec a II/591 cestný násyp pred obcou Tisovník, km 39,862 rekonštrukcia cesty a mostov“ - odpoveď

Obec Senné, v zastúpení starostom obce p. Ing. Jánom Ragačom, na základe predloženej žiadosti o vyjadrenie k IS stavby „Rekonštrukcia cesty a mostov II/585 Pôtor – Dolná Strehová – Lučenec a II/591 cestný násyp pred obcou Tisovník, km 39,862 rekonštrukcia cesty a mostov“ Vám oznamuje, že v záujmovom území stavby obec má v správe podzemné vedenie rozostavaného obecného vodovodu a nadzemné vedenie obecného rozhlasu.

Obec Senné Vás upozorňuje, že v záujmovom území stavby sa nachádzajú aj podzemné a nadzemné vedenia iných správco.

Ing. Ján Ragač
starosta obce

OBEC SENNÉ
991 01 Senné
IČO: 319 546, tel.: 0
Mobil: 0905 / 8
E-mail: VOB v. Krtíš 44



Obec Slatinské Lazy
962 25 Slatinské Lazy 111

ISPO spol. s r.o., inžinierske stavby	
Podacie číslo	Číslo spisu:
26 -11- 2018	
1762	1440/2018-2921
Prílohy/listy:	Vybavuje:

ISPO, s.r.o.
Inžinierske stavby
Slovenská 86
080 01 Prešov

Značka
37/2018

Vybavuje:
Ing. Hroncová


Miesto/dátum
V Slat.Lazoch, 26.11.2018

Vec: Vyjadrenie k IS

Na základe vašej žiadosti č. 1762-1440/2018-2921-GEO-KVi o vyjadrenie sa k IS na stavbe: „Rekonštrukcia cesty a mostov II/585 Pôtor-Dolná Strehová-Lučenec a II/591 cestný násyp pred obcou Tisovník, km 39,862 rekonštrukcia cesty a mostov“ vám oznamujeme, že v záujmovom území stavby sa nachádza **obecný vodovod**, tak ako je zakreslený v priloženej snímke. Jedná sa o potrubie PVC DN 80 v hĺbke cca 80 -150 cm /pretlačené popod predmetnú cestu, presne hĺbku neviem určiť/.

S pozdravom




Ing. Darina Hroncová
starostka obce

Príloha: Situácia



OBEC STARÁ HUTA

Stará Huta č. 54, 962 25 Slatinské Lazy, IČO:00320285

tel.: 045/ 5389 000, fax: 045/5389 009

starosta@obecstarahuta.sk

ISPO spol. s r.o.
Inžinierske stavby
Slovenská 86
080 01 PREŠOV

Č.j.: 154/2018

V Starej Hute, 21.11.2018

Vec:

Vyjadrenie k IS

Obecný úrad v Starej Hute, zastúpený starostom obce Jozefom Hudecom, Vám oznamuje, že k stavbe „Rekonštrukcia cesty a mostov II/585 Pôtor - Dolná Strehová - Lučenec a II/591 cestný násyp pred obcou Tisovník, km 39,862 rekonštrukcia cesty a mostov“ nemáme žiadne námietky.

Po preskúmaní nášho katastra obce Stará Huta nemáme vedomosť o podzemných vedeniach (ako voda, kanál, plyn) a tiež ani o elektrických a oznamovacích vedeniach.

S pozdravom



OBEC
STARÁ HUTA
962 25

Jozef H u d e c
starosta obce

ISPO spol. s r.o., inžinierske stavby	
Podacie číslo:	21-11-2018
Číslo spisu:	1440/2018-2921
Prílohy/lisy:	Vybavuje: KV

Predmet: Urgencia obec Šuľa-rekonštrukcia cesty a mostov II/585

Od: "obec.sula" <obec.sula@azet.sk>

Dátum: 03.01.2019, 13:05

Pre: vitalis@ispo.sk

Dobrý deň, po obdržaní listu od Vás sa obraciam na Vás. Nakoľko som novozvolená starostka obce, nebola som informovaná na to, že obec nereagovala na list. Vzniknutá situácia ma mrzí a budem sa ju snažiť vyriešiť čím skôr. No bola by som rada, keby ste mi vedeli ohľadom tohto pomôcť. Podľa mojich informácií v našej obci sa nenachádza voda, plyn, elektrické vedenie popri ceste nejde, jedine popri ceste vedie pomocou stĺpov telefonné vedenie. Vedeli by ste mi povedať ako mám ďalej postupovať, Ďakujem starostka obce Šuľa Marianna Marková

ISPO spol. s r.o., inžinierske stavby	
Podacie číslo:	- 3 -01- 2019
Číslo spisu:	
Prílohy/listy:	Vybavuje:
175.7	kv
	1440/2508-2921



Obec Trenč , č. 11, 985 32 Veľká nad Ipľom

ISPO spol. s r.o., inžinierske stavby	
Podacie číslo:	26 -11- 2018
Číslo spisu:	
Prílohy/listy:	1747
Vybavuje:	17470/2018-2921 KV

**ISPO
Inžinierske stavby
Slovenská 86
080 01 PREŠOV**

**Váš list zn.č. : zo dňa
1747-1440/2018-2921-
GEO-KVI**

**Naše číslo
OcÚ/091-001/2018**

**Vybavuje:
A. Barčík**

**v Trenči
20. 11. 2018.**

VEC: Vyjadrenie

**Stavba: „ Rekonštrukcia cesty a mostov II/585 Pôtor- Dolná Strehová- Lučenec a II/591
cestný násyp pred obcou Tisovník, km 39,862 rekonštrukcia cesty a mostov.“**

Obec Trenč zastúpená starostom obce Andrejom Barčíkom, obdržal Váš list hore uvedenej značky- spracovateľa projektovej dokumentácie (DSZ, DSP s náležitosťami DRS) pre predmetnú stavbu.

Na základe uvedených skutočností Vás upovedomujeme o tom, že v danom projekte sme nezachytili rekonštrukcie mostov v našom katastri, ktoré sú v havarijnom a kritickom stave .

- I. Most- nachádza sa v intraviláne obce pri predajni CBA
- II. Most- nachádza sa v extraviláne obce cca 700 metrov – smer- Ráróš- Veľký Krtíš.
- III. Most- nachádza sa v extraviláne obce cca 2 km od obce- smer- Ráróš- Veľký Krtíš.

Týmto Vás žiadame o zmapovanie a doplnenie rekonštrukcie daných mostov do prípravnej technickej štúdie.

Ďalej upozorňujeme, že blízko cestného telesa sa nachádza v extraviláne líniová inžinierska stavba – optická sieť- firma Heizer Optik s.r.o.. V intraviláne obce sa pozdĺž obcí sa nachádzajú inžinierske siete- vodovod, kanalizácia.

Stručné vyznačenie uvidieme na stručných mapách, po prípade ukážeme na tvare miesta.

Uvedené Vám dávame na vedomie.

S pozdravom

Andrej Barcík
Starosta obce
Trenč

Na vedomie:

BBRSC
Majerská cesta 94
974 01 Banská Bystrica

RSC
Ul. Vajanského č. 857
984 01 Lučenec



IČO:
00647349

telefón
047/439 97 65

mobil
+421905/661928

e- mail
trenc@lucenec.net

OBEC VEĽKÁ NAD IPL'OM

Obecný úrad, Veľká nad Ipl'om č. 86, 985 32 Veľká nad Ipl'om

ISPO spol. s r.o., inžinierske stavby	
Podacie číslo: 10 -01- 2019	Číslo spisu: 1743
Prilohy/listy: 1440/2018-2921	Vybavuje: Mku [signature]

ISPO spol. s r.o.
Inžinierske stavby
Slovenská 86
080 01 Prešov

Vaše číslo
1743-1440/2018
-2921-GEO-KVi

Naše číslo
VnI-314/2018

Vybavuje
Nagyová

Veľká nad Ipl'om
07.01.2019

Vec: Vyjadrenie k IS

Na Váš list zn. 1743-1440/2018-2921-GEO-KVi zo dňa 14.11.2018 Vám oznamujeme, že podzemné a nadzemné vedenia nachádzajúce sa v záujmovom území nie sú v správe obce Veľká nad Ipl'om. Ich správcami sú : SSD a.s., SPP a.s., Slovak Telekom a.s. a mobilný operátori.

S pozdravom

Ing. Gabriel Rác
starosta obce



ISPO spol. s r.o., inžinierske stavby	
Podacie číslo:	Číslo spisu:
- 7 -01- 2019	
7953	1940/2018-2921
Prílohy/listy:	Vybavuje:
	KV

ISPO spol. s.r.o.
Inžinierske stavby
Slovenská 86
080 01 Prešov

Váš list/ zo dňa
1977-1440/2018-2921-GEO-KVi
19.12.2018

Naše číslo
OcÚ-V-00080/2018

Vybavuje/linka
Makovníková
047/4897131

Vieska
7.01.2019

Vec: Vyjadrenie k stavbe „Rekonštrukcia cesty a mostov II/585 Pôtor – Dolná Strehová-Lučenec a II/591 cestný násyp pred obcou Tisovník, km 39,862 rekonštrukcia cesty a mostov „

V obci Vieska sa v záujmovom území predmetnej stavby nachádzajú podzemné vedenia, ktoré sú v majetku obce :

1. splašková kanalizácia
2. vodovod
3. dažďová kanalizácia


V prílohe Vám zasielam súbor, v ktorom sú zakreslené uvedené inžinierske siete.

V prípade nejasností kontaktujte : Ing. Uhorščák Milan 0905507204

Ing. Anna Makovníková – starostka obce 0907814311

S pozdravom.

OBEC VIESKA
991 02 DOLNÁ STREHOVÁ
okr. Veľký Krtíš
047/ 48 97 131


Ing. Anna Makovníková
starostka obce

Obec Vieska
Vieska 38, 991 02 Dolná Strehová

ISPO spol. s r.o., inžinierske stavby	
Podacie číslo: - 7 -01- 2019	Číslo spisu: 1440/2018-2921
Prílohy/listy: 1453	Vybavuje: KV

ISPO, s.r.o., inžinierske stavby
Slovenská 86
080 01 Prešov

Vaše číslo/zo dňa
1753-1440/2018-2921-GEO-KVi

Naše číslo
56/2018

Vybavuje/linka
Ján Greguš
stavbar@modrykamen.sk

Vieska
03.01.2019

Vec

Žiadosť o vyjadrenie k IS stavby „Rekonštrukcia cesty a mostov II/585 Pôtor – Dolná Strehová – Lučenec a II/591 cestný násyp pred obcou Tisovník, km 39,862 rekonštrukcia cesty a mostov“ - odpoveď

Obec Vieska, v zastúpení starostkou obce p. Ing. Annou Makovníkovou, na základe predloženej žiadosti o vyjadrenie k IS stavby „Rekonštrukcia cesty a mostov II/585 Pôtor – Dolná Strehová – Lučenec a II/591 cestný násyp pred obcou Tisovník, km 39,862 rekonštrukcia cesty a mostov“ Vám oznamuje, že v záujmovom území stavby obec má v správe podzemné vedenie obecného vodovodu a kanalizácie a nadzemné vedenie obecného rozhlasu.

Obec Vieska Vás upozorňuje, že v záujmovom území stavby sa nachádzajú aj podzemné a nadzemné vedenia iných správcov.

Ing. Anna Makovníková
starostka obce

OBEC VIESKA
991 02
-2-



OBEC VÍGLAŠ
Zvolenská 1, 962 02 Viglaš

ISPO spol. s r.o., inžinierske stavby	
Podacie číslo: - 4 -12- 2018	Číslo spisu: 1440/2018-2021
Prílohy/listy: 1463	Vybavuje: KV

**ISPO, s.r.o.
inžinierske stavby
Slovenská 86
080 01 Prešov**

Vaša značka: 1763-1440/2018-2921-GEO-KVi
Naše číslo: S2018/00259

Vybavuje/linka:
Oravec 045/539300

Vigláš
30.11.2018

Vec:

Vyjadrenie k existencii podzemných a nadzemných vedení v k. ú. Viglaš.

Na obec Viglaš, ako príslušný správny orgán podľa § 13 zákona č. 369/90 Zb. o obecnom zriadení v znení neskorších predpisov a podľa § 4 ods. 3 písm. d) citovaného zákona, bola dňa 16.11.2018 doručená žiadosť od spol. **ISPO s.r.o., inžinierske stavby**, so sídlom **Slovenská 86, 080 01 Prešov** o vyjadrenie orientačné zakreslenie podzemných a nadzemných vedení nachádzajúcich sa v k. ú. Viglaš pre stavbu „**Rekonštrukcia cesty a mostov II/585 Pôtor - Dolná Strehová - Lučenec a II/591 cestný násyp pred obcou Tisovník, km 39,862 rekonštrukcia cesty a mostov**“.

Na základe Vašej žiadosti o vyjadrenie Vám obec Viglaš dáva nasledovné stanovisko. V záujmovom území sa podzemné a nadzemné siete v správe obce Viglaš **nenachádzajú**.

S pozdravom

Ing. Róbert Záchenský
starosta obce

**ŽIADOSŤ / OBJEDNÁVKA / VYJADRENIA O EXISTENCII PODZEMNÝCH
TELEKOMUNIKAČNÝCH ZARIADENÍ
PREVÁDZKOVATEĽA – ORANGE SLOVENSKO a.s.**

Poradové číslo: BB - 2987/2018

Firma: ISPO spol. s r.o.
Meno: Ing. Vitališ
Adresa: Slovenská 86
080 01 Prešov
telefón: 051/7463653
IČO : 17085501
DIČ : 2020518027
DIČ DPH : SK 2020518027

žiadateľ / objednatel

Michlovský s.r.o.

Zdeno Turoň

UC 2 – údržbové centrum Banská Bystrica

Zvolenská cesta 21, 974 05 Banská Bystrica

tel.: 0907 748 032

IČO : 36 230 537

DIČ : 2020169723

DIČ DPH : SK 2020169723

správca PTZ Orange Slovensko, a.s.

Adresa na doručenie :

Objednávka číslo : Vaša značka: 1745-1440/2018-2921-GEO-Kvi

Na základe objednávky žiadam o vydanie vyjadrenia o existencii podzemných telekomunikačných zariadení (PTZ) na stavebné práce*

Rekonštrukcia cesty a mostov II/585 Pôtor - Dolná Strehová - Lučenec, II/591 cestný násyp pred obcou Tisovník, km 39,862 rekonštrukcia cesty a mostov

Presné miesto vykonávania prác a katastrálne územie:

ceta II/585 Pôtor - Dolná Strehová - Lučenec , II/591 Tisovník

parcelné číslo

ISPO spol. s r.o., inžinierske stavby	
Podacie číslo:	Číslo spisu:
10-12-2018	1745
Prílohy:	Výkresy:
	MKu

Pre vymedzenie rozsahu prác, ktorými môžu byť PTZ dotknuté

a/* príkladám situačný výkres stavebnej akcie č.:

mierka

vyhotovený v rámci projektu s názvom

projektantom

b/* ohraničujem miesto konania prác (kde sa nevypracováva projektová dokumentácia) takto:

Podľa prílohy:

39x situácia záujmového územia

Vyjadrenie požadujem na účely:

Zistenie IS

Žiadateľ:

správca PTZ:

V Banskej Bystrici dňa:

6.12.2018

Pečiatka:

Poradové číslo:

BB - 2987/2018

Vybavuje: p. Turoň, tel. 0907 748 032, v Banskej Bystrici,
p. Vengrin, tel. 0908 945 136, v Banskej Bystrici,

dňa: **6.12.2018**

Stavebná akcia : Rekonštrukcia cesty a mostov II/585 Pôtor - Dolná Strehová - Lučenec, II/591 cestný násyp pred obcou Tisovník, km 39,862 rekonštrukcia cesty a mostov
Miesto, kat.územie: ceta II/585 Pôtor - Dolná Strehová - Lučenec, II/591 Tisovník p.č. Účel: **Zistenie IS**

dôjde

ku stretu PTZ prevádzkovateľa **Orange Slovensko a.s. Metodova 8, 821 08 Bratislava**

Existujúce PTZ sú chránené ochranným pásom. V káblovej ryhe sú uložené HDPE trubky, optické káble a spojky roznej funkčnosti. Údaje o technickom stave a počte HDPE poskytneme po zdôvodnenej potrebe pri vytýčení trasy.

Pri projektovaní stavieb dodržať priestorovú normu STN 736005 a ustanovenia zákona o elektronických komunikáciach č. 351/2011 Z.z. o ochrane sieti a zariadení. Pri križení sietí, tesných súbehoch, pri budovaní nových komunikácií a spevnených plôch pokiaľ nedochádza k prekládke, optickú trasu mechanicky chrániť žlabovaním. Všetky vynutené práce výstavbou na ochrane TKZ a prekládky trasy riešiť samostatným projektom odsúhlaseným na Orange Slovensko, a.s.. Mechanická ochrana a prekládka budú realizovné v plnej výške na náklady investora. Realizáciu prekládky PTZ Orange vykoná na základe územného rozhodnutia a " Zmluvy o preložke " so spoločnosťou Orange Slovensko a.s. nim poverená servisná organizácia. Zahájenie stavebných prác v ochrannom pásme optickej trasy oznámiť správcovi PTZ.

Upozorňujeme, že

1/ vo Vašom záujmovom území, resp. v trasách Orange Slovensko a.s., sa môžu nachádzať TKZ iných prevádzkovateľov
2/ rádiokomunikačné stavby Orange Slovensko a el. prípojky ku nim, nie sú predmetom toho vyjadrenia

Ďalej pri akýchkoľvek prácach, ktorými môžu byť ohrozené alebo poškodené PTZ, ste povinný vykonať všetky objektívne účinné ochranné opatrenia najmä tým, že zabezpečíte:

- pred začatím zemných prác **vytýčenie** a vyznačenie polohy PTZ priamo na povrchu terénu objednať u správcu PTZ / vyznačenie podzemnej trasy si prevedie objednavateľ farbou alebo kolíkmi /
- preukázateľné oboznámenie pracovníkov, vykonávajúcich zemné práce, s vytýčenou a vyznačenou polohou PTZ a upozornenie pracovníkov vykonávajúcich zemné práce na možnú polohovú odchýlku +/- 30 cm skutočného uloženia PTZ od vyznačenej polohy na povrchu terénu, aby pri prácach v miestach výskytu vedení a zariadení pracovali s najväčšou opatrnosťou a bezpodmienečne nepoužívali nevhodné náradie (napr. hĺbiace stroje) vo vzdialenosti najmenej 1 m (v ochrannom pásme 1,5 m) na každú stranu od vyznačenej polohy PTZ,
- dodržanie zákazu prechádzania ťažkými vozidlami, kým sa nevykoná ochrana proti mechanickému poškodeniu
- nad optickou trasou dodržanie zákazu skládok a budovania zariadení, ktoré by znemožňovali prístup k PTZ
- súhlas prevádzkovateľa a správcu pri zmene nivelety nad trasou PTZ
- aby odkryté časti PTZ boli riadne zabezpečené proti prevysu, ohrozeniu a poškodeniu nepovolanou osobou
- pred záhrom previesť zhutnenie zeminy pod HDPE trasou, obnoviť krytie a značenie (zákrytové dosky, fólia, markery)
- aby bezodkladne oznámili každé poškodenie PTZ na tel. Číslo 033 / 77 320 32 , mob. 0907 721 378
- overenie výškového a stranového uloženia PTZ ručnými sondami (vzhľadom na to, že nezodpovedáme za zmeny priestorového uloženia PTZ vykonané bez nášho vedomia),
- pred záhrom obnažených miest PTZ prizvať pracovníka servisu ku kontrole, kde bude vystavený zápis o nepoškodení trasy, dodržania podmienok vyjadrenia prevádzkovateľa a správcu PTZ
- ďalšie podmienky prevádzkovateľa a správcu PTZ :

V záujmovom území sa nachádzajú PTZ Orange. PTZ Orange sa nachádza v trase v majetku firmy FibreComponents, s.r.o., Topoľnícka cesta 189, 930 13 Trhová Hradská, od ktorej má Orange odkúpenú jednu trubičku (v nej je nainštalovaný optický kábel 144 vlákien).

zákona č. 351/2011 a TZ. Toto vyjadrenie platí len v rozsahu nami overenej dokumentácie a pre rozsah prác vyznačených, alebo vymedzených v časti I. tohoto tlačiva. Vyjadrenie stráca platnosť dole uvedeným dátumom.

Vytýčenie vedenia verejnej elektronickej komunikačnej siete vykoná spoločnosť Orange Slovensko, a.s. na základe objednávky do 3 týždňov od jej doručenia. Na objednávke **uvedte číslo vyjadrenia** o existencii PTZ.

Polohu PTZ posúdil :

Vengrin

kniha plánov :	XXXX	list č. :
kniha plánov :	XXXX	list č. :
kniha plánov :	XXXX	list č. :

Za zakreslenie všetkých existujúcich PTZ do projektovej dokumentácie podľa §68 zákona č. 351/2011 Z.z. o elektronických komunikáciach zodpovedá projektant !

MICHLOVSKY, spol. s r.o.

Letná 796/9, 921 01 Piešťany
IČO:36 230 537 IČ DPH:SK 2020169724

Za správcu PTZ

8.6.2019

Toto vyjadrenie stráca platnosť !

Predmet: Vyjadrenie k existencii IS
Od: Kohut Pavol <pavol.kohut@slovanet.net>
Dátum: 21.11.2018, 11:49
Pre: "vitalis@ispo.sk" <vitalis@ispo.sk>
Kópia: Polak Igor <igor.polak@slovanet.net>

ISPO spol. s r.o., inžinierske stavby	
Podacie číslo: 21 -11- 2018	Číslo spisu: 1546/2018-2921
Prílohy/liety: 1438	Vybavuje: KV

Dobrý deň,
v uvedenej lokalite sa nenachádzajú podzemné inžinierske siete spoločnosti Slovanet, a.s..

S pozdravom,

Ing. Pavol Kohút
špecialista dizajnu siete a technického rozvoja
oddelenie dizajnu siete a technického rozvoja / prevádzkový úsek

telefón: +421 2 208 28 319
mobil: +421 903 418 410
e-mail: pavol.kohut@slovanet.net
web: www.slovanet.sk



Slovanet, a.s., Záhradnícka 151, 821 08 Bratislava 2

Prílohy:

ISPO žiadosť.pdf	54,9 kB
L01.pdf	619 kB
L02.pdf	672 kB
L03-L04.pdf	784 kB
L05-06_L10-L12.pdf	766 kB
L06-09.pdf	683 kB
L13-14.pdf	625 kB
L16-19.pdf	816 kB
L20-21.pdf	840 kB
L22-23.pdf	842 kB
L24-27.pdf	929 kB
L28-29.pdf	964 kB
L30-31.pdf	983 kB
L32-33.pdf	894 kB
L34.pdf	786 kB

ISPO spol. s r.o., inžinierske stavby	
Podacie číslo:	Číslo spisu:
26 -11- 2018	
Prílohy/liesty:	Vybavuje:
1748-1	1660/2018-2921
	MKu

Číslo vyjadrenia: 6611832930

Cena: 20 Euro

ISPO spol,s r.o., Inžinierske stavby

Ing. Karol Vitališ

Slovenská 3302/86

080 01 Prešov

Vyjadrenie k existencii telekomunikačných vedení a rádiových zariadení a všeobecné podmienky ochrany siete spoločnosti Slovak Telekom, a.s. a DIGI SLOVAKIA, s.r.o.*

Podľa § 66 ods. 6 zákona č. 351/2011 Z. z. o elektronických komunikáciách, pre účely územného a stavebného konania a v zmysle ďalších právnych predpisov.

Vydané pre:

Stavebník	ISPO spol,s r.o., Inžinierske stavby Ing. Karol Vitališ	
Záujmové územie	Názov stavby	Rekonštrukcia cesty a mostov II/585 Pôtor-Dolná Strehová-Lučenec a II/591, č.z. 2921/2018
	Dôvod žiadosti	Stavebné povolenie
	Účel stavby	Realizácia stavebných prác na diaľnici, ceste alebo
	Katastrálne územie	Klokoč, Slatinské Lazy, Stará Huta, Vígfaš
	Parcelné číslo	

Číslo vyjadrenia:
6611832930

Platnosť vyjadrenia do:
26.05.2019

Dátum vydania:
26.11.2018

Žiadateľ vo svojej žiadosti vyznačil záujmové územie a vyplnil všetky potrebné údaje pre vydanie vyjadrenia o existencii telekomunikačných vedení a rádiových zariadení (ďalej len Vyjadrenie). Žiadateľ zodpovedá za správnosť a úplnosť vyplnenej žiadosti a zároveň za to, že uvedené parcelné čísla zodpovedajú vyznačenému záujmovému územiu v mape zobrazenej nižšie (ďalej len polygón).

Na základe Vašej žiadosti o vyjadrenie Vám Slovak Telekom, a.s. dáva nasledovné stanovisko pre vyznačené záujmové územie.

Dôjde do styku

so sieťami elektronických komunikácií (ďalej len SEK) spoločností Slovak Telekom, a.s. a/alebo DIGI SLOVAKIA, s.r.o.

Slovak Telekom a.s. a DIGI SLOVAKIA, s.r.o. požadujú zahrnúť do podmienok určených stavebným úradom pre vydanie rozhodnutia o umiestnení stavby alebo stavebného povolenia Všeobecné podmienky ochrany SEK, ktoré sú neoddeliteľnou súčasťou tohto stanoviska. Zároveň je stavebník povinný rešpektovať nasledovné:

- Existujúce zariadenia sú chránené ochranným pásmom (§68 zákona č. 351/2011 Z. z.) a zároveň je potrebné dodržať ustanovenie §65 zákona č. 351/2011 Z. z. o ochrane proti rušeniu.
- Vyjadrenie stráca platnosť uplynutím doby platnosti uvedenej vyššie vo vyjadrení, v prípade zmeny vyznačeného polygónu, dôvodu žiadosti, účelu žiadosti, v prípade ak uvedené parcelné číslo v žiadosti nezodpovedá vyznačenému polygónu alebo ak si stavebník nesplní povinnosť podľa bodu 3.
- Stavebník alebo ním poverená osoba je povinná v prípade ak zistil, že jeho zámer, pre ktorý podal uvedenú žiadosť je v kolízii so SEK Slovak Telekom, a.s. a/alebo DIGI SLOVAKIA, s.r.o. alebo zasahuje do ochranného pásma týchto siete (najneskôr pred spracovaním projektovej dokumentácie stavby), vyzvať spoločnosť Slovak Telekom, a.s. na stanovenie konkrétnych podmienok ochrany alebo preloženia SEK prostredníctvom zamestnanca spoločnosti povereného správou siete:

* Spoločnosť DIGI SLOVAKIA, s.r.o., Röntgenova 26, 851 01 Bratislava, IČO: 35 701 722, spoločnosť s ručením obmedzeným zapísaná v Obchodnom registri Okresného súdu Bratislava I, oddiel Sro, vložka č. 24813/B poverila spoločnosť Slovak Telekom, a.s. na vydávanie vyjadrení podľa § 66 ods. 6 zákona č. 351/2011 Z.z. vo vzťahu k verejnej elektronickej komunikačnej sieti spoločnosti DIGI SLOVAKIA, s.r.o., na komunikáciu so žiadateľmi a na vytyčovanie vedení verejnej elektronickej komunikačnej siete spoločnosti DIGI SLOVAKIA, s.r.o. na povrchu terénu.

jan.zauska@telekom.sk, 0902719521

4. V zmysle § 66 ods. 7 zákona č. 351/2011 Z.z. o elektronických komunikáciách sa do projektu stavby musí zakresliť priebeh všetkých zariadení v mieste stavby. Za splnenie tejto povinnosti zodpovedá projektant.
5. Zároveň upozorňujeme stavebníka, že v zmysle §66 ods. 10 zákona č. 351/2011 Z.z. je potrebné uzavrieť dohodu o podmienkach prekládky telekomunikačných vedení s vlastníkom dotknutých SEK.. Bez uzavretia dohody nie je možné preložiť zrealizovať prekládku SEK.
6. Upozorňujeme žiadateľa, že v textovej časti vykonávacieho projektu musí figurovať podmienka spoločnosti Slovak Telekom, a.s. a DIGI SLOVAKIA, s.r.o. o zákaze zriaďovania skládok materiálu a zriaďovania stavebných dvorov počas výstavby na existujúcich podzemných kábloch a projektovaných trasách prekládok podzemných telekomunikačných vedení a zariadení.
7. V prípade ak na Vami definovanom území v žiadosti o vyjadrenie sa nachádza nadzemná telekomunikačná sieť, ktorá je vo vlastníctve Slovak Telekom, a.s. a/alebo DIGI SLOVAKIA, s.r.o., je potrebné zo strany žiadateľa zabezpečiť nadzemnú sieť proti poškodeniu alebo narušeniu ochranného pásma.

8. Nedodržanie vyššie uvedených podmienok ochrany zariadení je porušením povinností podľa § 68 zákona č. 351/2011 Z.z. o elektronických komunikáciách v platnom znení.

9. V prípade, že žiadateľ bude so zemnými prácami alebo činnosťou z akýchkoľvek dôvodov pokračovať po tom, ako vydané vyjadrenie stratí platnosť, je povinný zastaviť zemné práce a požiadať o nové vyjadrenie.

Pred realizáciou výkopových prác je stavebník povinný požiadať o vytýčenie polohy SEK spoločností Slovak Telekom, a.s. a DIGI SLOVAKIA, s.r.o. na povrchu terénu. Vzhľadom k tomu, že na Vašom záujmovom území sa môžu nachádzať zariadenia iných prevádzkovateľov, ako sú napr. rádiové zariadenia, rádiové trasy, televízne káblové rozvody, týmto upozorňujeme žiadateľa na povinnosť vyžiadať si obdobné vyjadrenie od prevádzkovateľov týchto zariadení.

10. Vytýčenie polohy SEK spoločností Slovak Telekom a.s. a DIGI SLOVAKIA, s.r.o. na povrchu terénu vykoná Slovak Telekom, a.s. základe objednávky zadanej cez internetovú aplikáciu na stránke:

<https://www.telekom.sk/vyjadenia>

Vytýčenie bude zrealizované do troch týždňov od podania objednávky.

11. Stavebník alebo ním poverená osoba je povinná bez ohľadu na vyššie uvedené body dodržať pri svojej činnosti aj Všeobecné podmienky ochrany SEK, ktoré tvoria prílohu tohto vyjadrenia.

12. Žiadateľ môže vyjadrenie použiť iba pre účel, pre ktorý mu bolo vystavené. Okrem použitia pre účel konaní podľa stavebného zákona a následnej realizácie výstavby, žiadateľ nie je oprávnený poskytnuté informácie a dáta ďalej rozširovať, prenajímať alebo využívať bez súhlasu spoločnosti Slovak Telekom, a.s.

13. Žiadateľa zároveň upozorňujeme, že v prípade ak plánuje napojiť nehnuteľnosť na verejnú elektronickú komunikačnú sieť úložným vedením, je potrebné do projektu pre územné rozhodnutie doplniť aj telekomunikačnú prípojku.

14. Poskytovateľ negarantuje geodetickú presnosť poskytnutých dát, Poskytnutie dát v elektronickej forme nezbavuje žiadateľa povinnosti požiadať o vytýčenie.

15. Prílohy k vyjadreniu:

- Všeobecné podmienky ochrany SEK
- Situačný výkres obsahujúci záujmové územie žiadateľa

Dôležité upozornenie: Od 1.1.2017: V § 67e ods. 1 zákona č. 351/2011 Z. z. o elektronických komunikáciách sa zavádza povinnosť, aby všetky novopostavené budovy a budovy, ktoré prechádzajú stavebnými úpravami vnútorných rozvodov, na ktorých uskutočnenie je potrebné stavebné povolenie, boli vybavené vysokorychlostnou fyzickou infraštruktúrou v budove a prístupovým bodom k nej.

za prevádzkovateľa SEK



Slovak Telekom a.s.
Bajkalská 28
817 62 Bratislava

48

ISPO spol. s r.o., inžinierske stavby	
Podacie číslo:	Číslo spisu:
26 -11- 2018	
1448-2	1448/2018-2921
Prílohy/listy:	Vybavuje:
	Hku

Číslo vyjadrenia: 6611832929

Cena: 20 Euro

ISPO spol,s r.o., Inžinierske stavby

Ing. Karol Vitališ

Slovenská 3302/86

080 01 Prešov

Vyjadrenie k existencii telekomunikačných vedení a rádiových zariadení a všeobecné podmienky ochrany siete spoločnosti Slovak Telekom, a.s. a DIGI SLOVAKIA, s.r.o.*

Podľa § 66 ods. 6 zákona č. 351/2011 Z. z. o elektronických komunikáciách, pre účely územného a stavebného konania a v zmysle ďalších právnych predpisov.

Vydané pre:

Stavebník	ISPO spol,s r.o., Inžinierske stavby Ing. Karol Vitališ	
Zaujmové územie	Názov stavby	Rekonštrukcia cesty a mostov II/585 Pôtor-Dolná Strehová-Lučenec a II/591, č.z. 2921/2018
	Dôvod žiadosti	Stavebné povolenie
	Účel stavby	Realizácia stavebných prác na diaľnici, ceste alebo
	Katastrálne územie	Dolný Tisovník,Horný
	Parcelné číslo	

Číslo vyjadrenia:
6611832929

Platnosť vyjadrenia do:
26.05.2019

Dátum vydania:
26.11.2018

Žiadateľ vo svojej žiadosti vyznačil zaujmové územie a vyplnil všetky potrebné údaje pre vydanie vyjadrenia o existencii telekomunikačných vedení a rádiových zariadení (ďalej len Vyjadrenie). Žiadateľ zodpovedá za správnosť a úplnosť vyplnenej žiadosti a zároveň za to, že uvedené parcelné čísla zodpovedajú vyznačenému zaujmovému územiu v mape zobrazenej nižšie (ďalej len polygón).

Na základe Vašej žiadosti o vyjadrenie Vám Slovak Telekom, a.s. dáva nasledovné stanovisko pre vyznačené zaujmové územie.

Dôjde do styku

so sieťami elektronických komunikácií (ďalej len SEK) spoločností Slovak Telekom, a.s. a/alebo DIGI SLOVAKIA, s.r.o.

Slovak Telekom a.s. a DIGI SLOVAKIA, s.r.o. požadujú zahrnúť do podmienok určených stavebným úradom pre vydanie rozhodnutia o umiestnení stavby alebo stavebného povolenia Všeobecné podmienky ochrany SEK, ktoré sú neoddeliteľnou súčasťou tohto stanoviska. Zároveň je stavebník povinný rešpektovať nasledovné:

- Existujúce zariadenia sú chránené ochranným pásmom (§68 zákona č. 351/2011 Z. z.) a zároveň je potrebné dodržať ustanovenie §65 zákona č. 351/2011 Z. z. o ochrane proti rušeniu.
- Vyjadrenie stráca platnosť uplynutím doby platnosti uvedenej vyššie vo vyjadrení, v prípade zmeny vyznačeného polygónu, dôvodu žiadosti, účelu žiadosti, v prípade ak uvedené parcelné číslo v žiadosti nezodpovedá vyznačenému polygónu alebo ak si stavebník nesplní povinnosť podľa bodu 3.
- Stavebník alebo ním poverená osoba je povinná v prípade ak zistil, že jeho zámer, pre ktorý podal uvedenú žiadosť je v kolízii so SEK Slovak Telekom,a.s. a/alebo DIGI SLOVAKIA, s.r.o. alebo zasahuje do ochranného pásma týchto siete (najneskôr pred spracovaním projektovej dokumentácie stavby), vyzvať spoločnosť Slovak Telekom, a.s. na stanovenie konkrétnych podmienok ochrany alebo preloženia SEK prostredníctvom zamestnanca spoločnosti povereného správou siete:

* Spoločnosť DIGI SLOVAKIA, s.r.o., Röntgenova 26, 851 01 Bratislava, IČO: 35 701 722, spoločnosť s ručením obmedzeným zapísaná v Obchodnom registri Okresného súdu Bratislava I, oddiel Sro, vložka č. 24813/B poverila spoločnosť Slovak Telekom, a.s. na vydávanie vyjadrení podľa § 66 ods. 6 zákona č. 351/2011 Z.z. vo vzťahu k verejnej elektronickej komunikačnej sieti spoločnosti DIGI SLOVAKIA, s.r.o., na komunikáciu so žiadateľmi a na vytyčovanie vedení verejnej elektronickej komunikačnej siete spoločnosti DIGI SLOVAKIA, s.r.o. na povrchu terénu.

jan.zauska@telekom.sk, 0902719521

4. V zmysle § 66 ods. 7 zákona č. 351/2011 Z.z. o elektronických komunikáciách sa do projektu stavby musí zakresliť priebeh všetkých zariadení v mieste stavby. Za splnenie tejto povinnosti zodpovedá projektant.
5. Zároveň upozorňujeme stavebníka, že v zmysle §66 ods. 10 zákona č. 351/2011 Z.z. je potrebné uzavrieť dohodu o podmienkach prekládky telekomunikačných vedení s vlastníkom dotknutých SEK.. Bez uzavretia dohody nie je možné preložiť zrealizovať prekládku SEK.
6. Upozorňujeme žiadateľa, že v textovej časti vykonávacieho projektu musí figurovať podmienka spoločnosti Slovak Telekom, a.s. a DIGI SLOVAKIA, s.r.o. o zákaze zriaďovania skládok materiálu a zriaďovania stavebných dvorov počas výstavby na existujúcich podzemných kábloch a projektovaných trasách prekládok podzemných telekomunikačných vedení a zariadení.
7. V prípade ak na Vami definovanom území v žiadosti o vyjadrenie sa nachádza nadzemná telekomunikačná sieť, ktorá je vo vlastníctve Slovak Telekom, a.s. a/alebo DIGI SLOVAKIA, s.r.o., je potrebné zo strany žiadateľa zabezpečiť nadzemnú sieť proti poškodeniu alebo narušeniu ochranného pásma.

8. Nedodržanie vyššie uvedených podmienok ochrany zariadení je porušením povinností podľa § 68 zákona č. 351/2011 Z.z. o elektronických komunikáciách v platnom znení.

9. V prípade, že žiadateľ bude so zemnými prácami alebo činnosťou z akýchkoľvek dôvodov pokračovať po tom, ako vydané vyjadrenie stratí platnosť, je povinný zastaviť zemné práce a požiadať o nové vyjadrenie.

Pred realizáciou výkopových prác je stavebník povinný požiadať o vytýčenie polohy SEK spoločností Slovak Telekom, a.s. a DIGI SLOVAKIA, s.r.o. na povrchu terénu. Vzhľadom k tomu, že na Vašom záujmovom území sa môžu nachádzať zariadenia iných prevádzkovateľov, ako sú napr. rádiové zariadenia, rádiové trasy, televízne káblové rozvody, týmto upozorňujeme žiadateľa na povinnosť vyžiadať si obdobné vyjadrenie od prevádzkovateľov týchto zariadení.

10. Vytýčenie polohy SEK spoločností Slovak Telekom a.s. a DIGI SLOVAKIA, s.r.o. na povrchu terénu vykoná Slovak Telekom, a.s. základe objednávky zadanej cez internetovú aplikáciu na stránke:

<https://www.telekom.sk/vyjadenia>

Vytýčenie bude zrealizované do troch týždňov od podania objednávky.

11. Stavebník alebo ním poverená osoba je povinná bez ohľadu na vyššie uvedené body dodržať pri svojej činnosti aj Všeobecné podmienky ochrany SEK, ktoré tvoria prílohu tohto vyjadrenia.
12. Žiadateľ môže vyjadrenie použiť iba pre účel, pre ktorý mu bolo vystavené. Okrem použitia pre účel konaní podľa stavebného zákona a následnej realizácie výstavby, žiadateľ nie je oprávnený poskytnuté informácie a dáta ďalej rozširovať, prenajímať alebo využívať bez súhlasu spoločnosti Slovak Telekom, a.s.
13. Žiadateľa zároveň upozorňujeme, že v prípade ak plánuje napojiť nehnuteľnosť na verejnú elektronickú komunikačnú sieť úložným vedením, je potrebné do projektu pre územné rozhodnutie doplniť aj telekomunikačnú prípojku.
14. Poskytovateľ negarantuje geodetickú presnosť poskytnutých dát, Poskytnutie dát v elektronickej forme nezbavuje žiadateľa povinnosti požiadať o vytýčenie.
15. Prílohy k vyjadreniu:
 - Všeobecné podmienky ochrany SEK
 - Situačný výkres obsahujúci záujmové územie žiadateľa

Dôležité upozornenie: Od 1.1.2017: V § 67e ods. 1 zákona č. 351/2011 Z. z. o elektronických komunikáciách sa zavádza povinnosť, aby všetky novopostavené budovy a budovy, ktoré prechádzajú stavebnými úpravami vnútorných rozvodov, na ktorých uskutočnenie je potrebné stavebné povolenie, boli vybavené vysokorychlostnou fyzickou infraštruktúrou v budove a prístupovým bodom k nej.

za prevádzkovateľa SEK



 Slovak Telekom a.s.
 Bajkalská 28
 817 62 Bratislava

48

ISPO spol. s r.o., Inžinierske stavby	
Podacie číslo:	Číslo spisu:
26-11-2018	
Prílohy/lišty:	Vybávuje:
1478-3	1478/2018-2921
	Mku [signature]

Číslo vyjadrenia: 6611832926

Cena: 20 Euro

ISPO spol.s r.o., Inžinierske stavby

Ing. Karol Vitališ

Slovenská 3302/86

080 01 Prešov

Vyjadrenie k existencii telekomunikačných vedení a rádiových zariadení a všeobecné podmienky ochrany sieti spoločnosti Slovak Telekom, a.s. a DIGI SLOVAKIA, s.r.o.*

Podľa § 66 ods. 6 zákona č. 351/2011 Z. z. o elektronických komunikáciách, pre účely územného a stavebného konania a v zmysle ďalších právnych predpisov.

Vydané pre:

Stavebník	ISPO spol.s r.o., Inžinierske stavby Ing. Karol Vitališ	
Zaujmové územie	Názov stavby	Rekonštrukcia cesty a mostov II/585 Pôtor-Dolná Strehová-Lučenec a II/591, č.z. 2921/2018
	Dôvod žiadosti	Stavebné povolenie
	Účel stavby	Realizácia stavebných prác na diaľnici, ceste alebo
	Katastrálne územie	Brusník,Dolná Strehová,Horná Strehová,Senné,Vieska
	Parcelné číslo	

Číslo vyjadrenia:
6611832926

Platnosť vyjadrenia do:
26.05.2019

Dátum vydania:
26.11.2018

Žiadateľ vo svojej žiadosti vyznačil zaujmové územie a vyplnil všetky potrebné údaje pre vydanie vyjadrenia o existencii telekomunikačných vedení a rádiových zariadení (ďalej len Vyjadrenie). Žiadateľ zodpovedá za správnosť a úplnosť vyplnenej žiadosti a zároveň za to, že uvedené parcelné čísla zodpovedajú vyznačenému zaujmovému územiu v mape zobrazenej nižšie (ďalej len polygón).

Na základe Vašej žiadosti o vyjadrenie Vám Slovak Telekom, a.s. dáva nasledovné stanovisko pre vyznačené zaujmové územie.

Dôjde do styku

so sieťami elektronických komunikácií (ďalej len SEK) spoločností Slovak Telekom, a.s. a/alebo DIGI SLOVAKIA, s.r.o.

Slovak Telekom a.s. a DIGI SLOVAKIA, s.r.o. požadujú zahrnúť do podmienok určených stavebným úradom pre vydanie rozhodnutia o umiestnení stavby alebo stavebného povolenia Všeobecné podmienky ochrany SEK, ktoré sú neoddeliteľnou súčasťou tohto stanoviska. Zároveň je stavebník povinný rešpektovať nasledovné:

- Existujúce zariadenia sú chránené ochranným pásmom (§68 zákona č. 351/2011 Z. z.) a zároveň je potrebné dodržať ustanovenie §65 zákona č. 351/2011 Z. z. o ochrane proti rušeniu.
- Vyjadrenie stráca platnosť uplynutím doby platnosti uvedenej vyššie vo vyjadrení, v prípade zmeny vyznačeného polygónu, dôvodu žiadosti, účelu žiadosti, v prípade ak uvedené parcelné číslo v žiadosti nezodpovedá vyznačenému polygónu alebo ak si stavebník nesplní povinnosť podľa bodu 3.
- Stavebník alebo ním poverená osoba je povinná v prípade ak zistil, že jeho zámer, pre ktorý podal uvedenú žiadosť je v kolízii so SEK Slovak Telekom,a.s. a/alebo DIGI SLOVAKIA, s.r.o. alebo zasahuje do ochranného pásma týchto sietí (najneskôr pred spracovaním projektovej dokumentácie stavby), vyzvať spoločnosť Slovak Telekom, a.s. na stanovenie konkrétnych podmienok ochrany alebo preloženia SEK prostredníctvom zamestnanca spoločnosti povereného správou sietí:

* Spoločnosť DIGI SLOVAKIA, s.r.o., Röntgenova 26, 851 01 Bratislava, IČO: 35 701 722, spoločnosť s ručením obmedzeným zapísaná v Obchodnom registri Okresného súdu Bratislava I, oddiel Sro, vložka č. 24813/B poverila spoločnosť Slovak Telekom, a.s. na vydávanie vyjadrení podľa § 66 ods. 6 zákona č. 351/2011 Z.z. vo vzťahu k verejnej elektronickej komunikačnej sieti spoločnosti DIGI SLOVAKIA, s.r.o., na komunikáciu so žiadateľmi a na vytyčovanie vedení verejnej elektronickej komunikačnej sieti spoločnosti DIGI SLOVAKIA, s.r.o. na povrchu terénu.

4. V zmysle § 66 ods. 7 zákona č. 351/2011 Z.z. o elektronických komunikáciách sa do projektu stavby musí zakresliť priebeh všetkých zariadení v mieste stavby. Za splnenie tejto povinnosti zodpovedá projektant.
5. Zároveň upozorňujeme stavebníka, že v zmysle §66 ods. 10 zákona č. 351/2011 Z.z. je potrebné uzavrieť dohodu o podmienkach prekládky telekomunikačných vedení s vlastníkom dotknutých SEK.. Bez uzavretia dohody nie je možné preložiť zrealizovať prekládku SEK.
6. Upozorňujeme žiadateľa, že v textovej časti vykonávacieho projektu musí figurovať podmienka spoločnosti Slovak Telekom, a.s. a DIGI SLOVAKIA, s.r.o. o zákaze zriaďovania skládok materiálu a zriaďovania stavebných dvorov počas výstavby na existujúcich podzemných kábloch a projektovaných trasách prekládok podzemných telekomunikačných vedení a zariadení.
7. V prípade ak na Vami definovanom území v žiadosti o vyjadrenie sa nachádza nadzemná telekomunikačná sieť, ktorá je vo vlastníctve Slovak Telekom, a.s. a/alebo DIGI SLOVAKIA, s.r.o., je potrebné zo strany žiadateľa zabezpečiť nadzemnú sieť proti poškodeniu alebo narušeniu ochranného pásma.

8. Nedodržanie vyššie uvedených podmienok ochrany zariadení je porušením povinností podľa § 68 zákona č. 351/2011 Z.z. o elektronických komunikáciách v platnom znení.

9. V prípade, že žiadateľ bude so zemnými prácami alebo činnosťou z akýchkoľvek dôvodov pokračovať po tom, ako vydané vyjadrenie stratí platnosť, je povinný zastaviť zemné práce a požiadať o nové vyjadrenie.

Pred realizáciou výkopových prác je stavebník povinný požiadať o vytýčenie polohy SEK spoločností Slovak Telekom, a.s. a DIGI SLOVAKIA, s.r.o. na povrchu terénu. Vzhľadom k tomu, že na Vašom záujmovom území sa môžu nachádzať zariadenia iných prevádzkovateľov, ako sú napr. rádiové zariadenia, rádiové trasy, televízne káblkové rozvody, týmto upozorňujeme žiadateľa na povinnosť vyžiadať si obdobné vyjadrenie od prevádzkovateľov týchto zariadení.

10. Vytýčenie polohy SEK spoločností Slovak Telekom a.s. a DIGI SLOVAKIA, s.r.o. na povrchu terénu vykoná Slovak Telekom, a.s. základe objednávky zadanej cez internetovú aplikáciu na stránke:

<https://www.telekom.sk/vyjadenia>

Vytýčenie bude zrealizované do troch týždňov od podania objednávky.

11. Stavebník alebo ním poverená osoba je povinná bez ohľadu na vyššie uvedené body dodržať pri svojej činnosti aj Všeobecné podmienky ochrany SEK, ktoré tvoria prílohu tohto vyjadrenia.

12. Žiadateľ môže vyjadrenie použiť iba pre účel, pre ktorý mu bolo vystavené. Okrem použitia pre účel konaní podľa stavebného zákona a následnej realizácie výstavby, žiadateľ nie je oprávnený poskytnuté informácie a dáta ďalej rozširovať, prenajímať alebo využívať bez súhlasu spoločnosti Slovak Telekom, a.s.

13. Žiadateľa zároveň upozorňujeme, že v prípade ak plánuje napojiť nehnuteľnosť na verejnú elektronickú komunikačnú sieť úložným vedením, je potrebné do projektu pre územné rozhodnutie doplniť aj telekomunikačnú prípojku.

14. Poskytovateľ negarantuje geodetickú presnosť poskytnutých dát, Poskytnutie dát v elektronickej forme nezbavuje žiadateľa povinnosti požiadať o vytýčenie.

15. Prílohy k vyjadreniu:

- Všeobecné podmienky ochrany SEK
- Situačný výkres obsahujúci záujmové územie žiadateľa

Dôležité upozornenie: Od 1.1.2017: V § 67e ods. 1 zákona č. 351/2011 Z. z. o elektronických komunikáciách sa zavádza povinnosť, aby všetky novopostavené budovy a budovy, ktoré prechádzajú stavebnými úpravami vnútorných rozvodov, na ktorých uskutočnenie je potrebné stavebné povolenie, boli vybavené vysokorychlostnou fyzickou infraštruktúrou v budove a prístupovým bodom k nej.

za prevádzkovateľa SEK



 Slovak Telekom a.s.
 Bajkalská 28
 817 62 Bratislava

48

ISPO spol. s r.o., inžinierske stavby	
Podacie číslo:	Číslo spisu:
26 -11- 2018	
Prílohy/listy:	Vybavuje:
7748-5	11/10/2018-2921
	MKu [signature]

Číslo vyjadrenia: 6611832925

Cena: 20 Euro

ISPO spol.s r.o., Inžinierske stavby

Ing. Karol Vitališ

Slovenská 3302/86

080 01 Prešov

Vyjadrenie k existencii telekomunikačných vedení a rádiových zariadení a všeobecné podmienky ochrany siete spoločnosti Slovak Telekom, a.s. a DIGI SLOVAKIA, s.r.o.*

Podľa § 66 ods. 6 zákona č. 351/2011 Z. z. o elektronických komunikáciách, pre účely územného a stavebného konania a v zmysle ďalších právnych predpisov.

Vydané pre:

Stavebník	ISPO spol.s r.o., Inžinierske stavby Ing. Karol Vitališ	
Záujmové územie	Názov stavby	Rekonštrukcia cesty a mostov II/585 Pôtor-Dolná Strehová-Lučenec a II/591, č.z. 2921/2018
	Dôvod žiadosti	Stavebné povolenie
	Účel stavby	Realizácia stavebných prác na diaľnici, ceste alebo
	Katastrálne územie	Dolná Strehová, Muľa, Pôtor, Trenč, Vieska, Žihľava
	Parcelné číslo	

Číslo vyjadrenia:
6611832925

Platnosť vyjadrenia do:
26.05.2019

Dátum vydania:
26.11.2018

Žiadateľ vo svojej žiadosti vyznačil záujmové územie a vyplnil všetky potrebné údaje pre vydanie vyjadrenia o existencii telekomunikačných vedení a rádiových zariadení (ďalej len Vyjadrenie). Žiadateľ zodpovedá za správnosť a úplnosť vyplnenej žiadosti a zároveň za to, že uvedené parcelné čísla zodpovedajú vyznačenému záujmovému územiu v mape zobrazenej nižšie (ďalej len polygón).

Na základe Vašej žiadosti o vyjadrenie Vám Slovak Telekom, a.s. dáva nasledovné stanovisko pre vyznačené záujmové územie.

Dôjde do styku

so sieťami elektronických komunikácií (ďalej len SEK) spoločností Slovak Telekom, a.s. a/alebo DIGI SLOVAKIA, s.r.o.

Slovak Telekom a.s. a DIGI SLOVAKIA, s.r.o. požadujú zahrnúť do podmienok určených stavebným úradom pre vydanie rozhodnutia o umiestnení stavby alebo stavebného povolenia Všeobecné podmienky ochrany SEK, ktoré sú neoddeliteľnou súčasťou tohto stanoviska. Zároveň je stavebník povinný rešpektovať nasledovné:

1. Existujúce zariadenia sú chránené ochranným pásmom (§68 zákona č. 351/2011 Z. z.) a zároveň je potrebné dodržať ustanovenie §65 zákona č. 351/2011 Z. z. o ochrane proti rušeniu.
2. Vyjadrenie stráca platnosť uplynutím doby platnosti uvedenej vyššie vo vyjadrení, v prípade zmeny vyznačeného polygónu, dôvodu žiadosti, účelu žiadosti, v prípade ak uvedené parcelné číslo v žiadosti nezodpovedá vyznačenému polygónu alebo ak si stavebník nesplní povinnosť podľa bodu 3.
3. Stavebník alebo ním poverená osoba je povinná v prípade ak zistil, že jeho zámer, pre ktorý podal uvedenú žiadosť je v kolízii so SEK Slovak Telekom, a.s. a/alebo DIGI SLOVAKIA, s.r.o. alebo zasahuje do ochranného pásma týchto siete (najneskôr pred spracovaním projektovej dokumentácie stavby), vyzvať spoločnosť Slovak Telekom, a.s. na stanovenie konkrétnych podmienok ochrany alebo preloženia SEK prostredníctvom zamestnanca spoločnosti povereného správou siete:

* Spoločnosť DIGI SLOVAKIA, s.r.o., Röntgenova 26, 851 01 Bratislava, IČO: 35 701 722, spoločnosť s ručením obmedzeným zapísaná v Obchodnom registri Okresného súdu Bratislava I, oddiel Sro, vložka č. 24813/B poverila spoločnosť Slovak Telekom, a.s. na vydávanie vyjadrení podľa § 66 ods. 6 zákona č. 351/2011 Z.z. vo vzťahu k verejnej elektronickej komunikačnej sieti spoločnosti DIGI SLOVAKIA, s.r.o., na komunikáciu so žiadateľmi a na vytyčovanie vedení verejnej elektronickej komunikačnej siete spoločnosti DIGI SLOVAKIA, s.r.o. na povrchu terénu.

Vladimír Takáč, vladimir.takac@telekom.sk, +421 47 4332073

4. V zmysle § 66 ods. 7 zákona č. 351/2011 Z.z. o elektronických komunikáciách sa do projektu stavby musí zakresliť priebeh všetkých zariadení v mieste stavby. Za splnenie tejto povinnosti zodpovedá projektant.
5. Zároveň upozorňujeme stavebníka, že v zmysle §66 ods. 10 zákona č. 351/2011 Z.z. je potrebné uzavrieť dohodu o podmienkach prekládky telekomunikačných vedení s vlastníkom dotknutých SEK.. Bez uzavretia dohody nie je možné preložiť zrealizovať prekládku SEK.
6. Upozorňujeme žiadateľa, že v textovej časti vykonávacieho projektu musí figurovať podmienka spoločnosti Slovak Telekom, a.s. a DIGI SLOVAKIA, s.r.o. o zákaze zriaďovania skládok materiálu a zriaďovania stavebných dvorov počas výstavby na existujúcich podzemných kábloch a projektovaných trasách prekládok podzemných telekomunikačných vedení a zariadení.
7. V prípade ak na Vami definovanom území v žiadosti o vyjadrenie sa nachádza nadzemná telekomunikačná sieť, ktorá je vo vlastníctve Slovak Telekom, a.s. a/alebo DIGI SLOVAKIA, s.r.o., je potrebné zo strany žiadateľa zabezpečiť nadzemnú sieť proti poškodeniu alebo narušeniu ochranného pásma.

8. Nedodržanie vyššie uvedených podmienok ochrany zariadení je porušením povinností podľa § 68 zákona č. 351/2011 Z.z. o elektronických komunikáciách v platnom znení.

9. V prípade, že žiadateľ bude so zemnými prácami alebo činnosťou z akýchkoľvek dôvodov pokračovať po tom, ako vydané vyjadrenie stratí platnosť, je povinný zastaviť zemné práce a požiadať o nové vyjadrenie.

Pred realizáciou výkopových prác je stavebník povinný požiadať o vytýčenie polohy SEK spoločností Slovak Telekom, a.s. a DIGI SLOVAKIA, s.r.o. na povrchu terénu. Vzhľadom k tomu, že na Vašom záujmovom území sa môžu nachádzať zariadenia iných prevádzkovateľov, ako sú napr. rádiové zariadenia, rádiové trasy, televízne káblové rozvody, týmto upozorňujeme žiadateľa na povinnosť vyžiadať si obdobné vyjadrenie od prevádzkovateľov týchto zariadení.

10. Vytýčenie polohy SEK spoločností Slovak Telekom a.s. a DIGI SLOVAKIA, s.r.o. na povrchu terénu vykoná Slovak Telekom, a.s. základe objednávky zadanej cez internetovú aplikáciu na stránke:

<https://www.telekom.sk/vyjadrenia>

Vytýčenie bude zrealizované do troch týždňov od podania objednávky.

11. Stavebník alebo ním poverená osoba je povinná bez ohľadu na vyššie uvedené body dodržať pri svojej činnosti aj Všeobecné podmienky ochrany SEK, ktoré tvoria prílohu tohto vyjadrenia.
12. Žiadateľ môže vyjadrenie použiť iba pre účel, pre ktorý mu bolo vystavené. Okrem použitia pre účel konaní podľa stavebného zákona a následnej realizácie výstavby, žiadateľ nie je oprávnený poskytnuté informácie a dáta ďalej rozširovať, prenajímať alebo využívať bez súhlasu spoločnosti Slovak Telekom, a.s.
13. Žiadateľa zároveň upozorňujeme, že v prípade ak plánuje napojiť nehnuteľnosť na verejnú elektronickú komunikačnú sieť úložným vedením, je potrebné do projektu pre územné rozhodnutie doplniť aj telekomunikačnú prípojku.
14. Poskytovateľ negarantuje geodetickú presnosť poskytnutých dát, Poskytnutie dát v elektronickej forme nezbavuje žiadateľa povinnosti požiadať o vytýčenie.
15. Prílohy k vyjadreniu:
- Všeobecné podmienky ochrany SEK
 - Situačný výkres obsahujúci záujmové územie žiadateľa

Dôležité upozornenie: Od 1.1.2017: V § 67e ods. 1 zákona č. 351/2011 Z. z. o elektronických komunikáciách sa zavádza povinnosť, aby všetky novopostavené budovy a budovy, ktoré prechádzajú stavebnými úpravami vnútorných rozvodov, na ktorých uskutočnenie je potrebné stavebné povolenie, boli vybavené vysokorychlostnou fyzickou infraštruktúrou v budove a prístupovým bodom k nej.

za prevádzkovateľa SEK



Slovak Telekom a.s.
Bajkalská 28
817 62 Bratislava

48

ISPO spol. s r.o., Inžinierske stavby	
Podacie číslo:	Číslo spisu:
26-11-2018	
1448-5	1440/2018-2921
Prílohy/listy:	Vybavuje:
	PKu [signature]

Číslo vyjadrenia: 6611832924

Cena: 20 Euro

ISPO spol.s r.o., Inžinierske stavby

Ing. Karol Vitališ

Slovenská 3302/86

080 01 Prešov

Vyjadrenie k existencii telekomunikačných vedení a rádiových zariadení a všeobecné podmienky ochrany sietí spoločnosti Slovak Telekom, a.s. a DIGI SLOVAKIA, s.r.o.*

Podľa § 66 ods. 6 zákona č. 351/2011 Z. z. o elektronických komunikáciách, pre účely územného a stavebného konania a v zmysle ďalších právnych predpisov.

Vydané pre:

Stavebník	ISPO spol.s r.o., Inžinierske stavby Ing. Karol Vitališ	
Zaujmové územie	Názov stavby	Rekonštrukcia cesty a mostov II/585 Pôtor-Dolná Strehová-Lučenec a II/591, č.z. 2921/2018
	Dôvod žiadosti	Stavebné povolenie
	Účel stavby	Realizácia stavebných prác na diaľnici, ceste alebo
	Katastrálne územie	Trenč, Veľká Nad Ipľom
	Parcelné číslo	

Číslo vyjadrenia:
6611832924

Platnosť vyjadrenia do:
26.05.2019

Dátum vydania:
26.11.2018

Žiadateľ vo svojej žiadosti vyznačil záujmové územie a vyplnil všetky potrebné údaje pre vydanie vyjadrenia o existencii telekomunikačných vedení a rádiových zariadení (ďalej len Vyjadrenie). Žiadateľ zodpovedá za správnosť a úplnosť vyplnenej žiadosti a zároveň za to, že uvedené parcelné čísla zodpovedajú vyznačenému záujmovému územiu v mape zobrazenej nižšie (ďalej len polygón).

Na základe Vašej žiadosti o vyjadrenie Vám Slovak Telekom, a.s. dáva nasledovné stanovisko pre vyznačené záujmové územie.

Dôjde do styku

so sieťami elektronických komunikácií (ďalej len SEK) spoločností Slovak Telekom, a.s. a/alebo DIGI SLOVAKIA, s.r.o.

Slovak Telekom a.s. a DIGI SLOVAKIA, s.r.o. požadujú zahrnúť do podmienok určených stavebným úradom pre vydanie rozhodnutia o umiestnení stavby alebo stavebného povolenia Všeobecné podmienky ochrany SEK, ktoré sú neoddeliteľnou súčasťou tohto stanoviska. Zároveň je stavebník povinný rešpektovať nasledovné:

- Existujúce zariadenia sú chránené ochranným pásmom (§68 zákona č. 351/2011 Z. z.) a zároveň je potrebné dodržať ustanovenie §65 zákona č. 351/2011 Z. z. o ochrane proti rušeniu.
- Vyjadrenie stráca platnosť uplynutím doby platnosti uvedenej vyššie vo vyjadrení, v prípade zmeny vyznačeného polygónu, dôvodu žiadosti, účelu žiadosti, v prípade ak uvedené parcelné číslo v žiadosti nezodpovedá vyznačenému polygónu alebo ak si stavebník nesplní povinnosť podľa bodu 3.
- Stavebník alebo ním poverená osoba je povinná v prípade ak zistil, že jeho zámer, pre ktorý podal uvedenú žiadosť je v kolízii so SEK Slovak Telekom, a.s. a/alebo DIGI SLOVAKIA, s.r.o. alebo zasahuje do ochranného pásma týchto sietí (najneskôr pred spracovaním projektovej dokumentácie stavby), vyzvať spoločnosť Slovak Telekom, a.s. na stanovenie konkrétnych podmienok ochrany alebo preloženia SEK prostredníctvom zamestnanca spoločnosti povereného správou sietí:

* Spoločnosť DIGI SLOVAKIA, s.r.o., Röntgenova 26, 851 01 Bratislava, IČO: 35 701 722, spoločnosť s ručením obmedzeným zapísaná v Obchodnom registri Okresného súdu Bratislava I, oddiel Sro, vložka č. 24813/B poverila spoločnosť Slovak Telekom, a.s. na vydávanie vyjadrení podľa § 66 ods. 6 zákona č. 351/2011 Z.z. vo vzťahu k verejnej elektronickej komunikačnej sieti spoločnosti DIGI SLOVAKIA, s.r.o., na komunikáciu so žiadateľmi a na vytyčovanie vedení verejnej elektronickej komunikačnej sieti spoločnosti DIGI SLOVAKIA, s.r.o. na povrchu terénu.

Vladimír Takáč, vladimir.takac@telekom.sk, +421 47 4332073

4. V zmysle § 66 ods. 7 zákona č. 351/2011 Z.z. o elektronických komunikáciách sa do projektu stavby musí zakresliť priebeh všetkých zariadení v mieste stavby. Za splnenie tejto povinnosti zodpovedá projektant.
5. Zároveň upozorňujeme stavebníka, že v zmysle §66 ods. 10 zákona č. 351/2011 Z.z. je potrebné uzavrieť dohodu o podmienkach prekládky telekomunikačných vedení s vlastníkom dotknutých SEK.. Bez uzavretia dohody nie je možné preložiť zrealizovať prekládku SEK.
6. Upozorňujeme žiadateľa, že v textovej časti vykonávacieho projektu musí figurovať podmienka spoločnosti Slovak Telekom, a.s. a DIGI SLOVAKIA, s.r.o. o zákaze zriaďovania skládok materiálu a zriaďovania stavebných dvorov počas výstavby na existujúcich podzemných kábloch a projektovaných trasách prekládok podzemných telekomunikačných vedení a zariadení.
7. V prípade ak na Vami definovanom území v žiadosti o vyjadrenie sa nachádza nadzemná telekomunikačná sieť, ktorá je vo vlastníctve Slovak Telekom, a.s. a/alebo DIGI SLOVAKIA, s.r.o., je potrebné zo strany žiadateľa zabezpečiť nadzemnú sieť proti poškodeniu alebo narušeniu ochranného pásma.

8. Nedodržanie vyššie uvedených podmienok ochrany zariadení je porušením povinností podľa § 68 zákona č. 351/2011 Z.z. o elektronických komunikáciách v platnom znení.

9. V prípade, že žiadateľ bude so zemnými prácami alebo činnosťou z akýchkoľvek dôvodov pokračovať po tom, ako vydané vyjadrenie stratí platnosť, je povinný zastaviť zemné práce a požiadať o nové vyjadrenie.

Pred realizáciou výkopových prác je stavebník povinný požiadať o vytýčenie polohy SEK spoločností Slovak Telekom, a.s. a DIGI SLOVAKIA, s.r.o. na povrchu terénu. Vzhľadom k tomu, že na Vašom záujmovom území sa môžu nachádzať zariadenia iných prevádzkovateľov, ako sú napr. rádiové zariadenia, rádiové trasy, televízne káblkové rozvody, týmto upozorňujeme žiadateľa na povinnosť vyžiadať si obdobné vyjadrenie od prevádzkovateľov týchto zariadení.

10. Vytýčenie polohy SEK spoločností Slovak Telekom a.s. a DIGI SLOVAKIA, s.r.o. na povrchu terénu vykoná Slovak Telekom, a.s. základe objednávky zadanej cez internetovú aplikáciu na stránke:

<https://www.telekom.sk/vyjadrenia>

Vytýčenie bude zrealizované do troch týždňov od podania objednávky.

11. Stavebník alebo ním poverená osoba je povinná bez ohľadu na vyššie uvedené body dodržať pri svojej činnosti aj Všeobecné podmienky ochrany SEK, ktoré tvoria prílohu tohto vyjadrenia.

12. Žiadateľ môže vyjadrenie použiť iba pre účel, pre ktorý mu bolo vystavené. Okrem použitia pre účel konaní podľa stavebného zákona a následnej realizácie výstavby, žiadateľ nie je oprávnený poskytnuté informácie a dáta ďalej rozširovať, prenajímať alebo využívať bez súhlasu spoločnosti Slovak Telekom, a.s.

13. Žiadateľa zároveň upozorňujeme, že v prípade ak plánuje napojiť nehnuteľnosť na verejnú elektronickú komunikačnú sieť úložným vedením, je potrebné do projektu pre územné rozhodnutie doplniť aj telekomunikačnú prípojku.

14. Poskytovateľ negarantuje geodetickú presnosť poskytnutých dát, Poskytnutie dát v elektronickej forme nezbavuje žiadateľa povinnosti požiadať o vytýčenie.

15. Prílohy k vyjadreniu:

- Všeobecné podmienky ochrany SEK
- Situačný výkres obsahujúci záujmové územie žiadateľa

Dôležité upozornenie: Od 1.1.2017: V § 67e ods. 1 zákona č. 351/2011 Z. z. o elektronických komunikáciách sa zavádza povinnosť, aby všetky novopostavené budovy a budovy, ktoré prechádzajú stavebnými úpravami vnútorných rozvodov, na ktorých uskutočnenie je potrebné stavebné povolenie, boli vybavené vysokorychlostnou fyzickou infraštruktúrou v budove a prístupovým bodom k nej.

za prevádzkovateľa SEK



Slovak Telekom a.s.
 Bajkalská 28
 817 62 Bratislava

48



Slovnaft

MEMBER OF MOL GROUP

Prevádzkovanie produktovodu Kľačany

920 64 Kľačany

ISPO spol. s r.o., inžinierske stavby	
Podacie číslo: 15 -01- 2019	Číslo spisu:
<i>7461</i> Prílohy/listy:	<i>1440/2018-2921</i> Vybavuje: <i>KV</i>

ISPO spol. s r.o. .
Ing. Vítališ
Slovenská 86
080 01 Prešov

VÁŠ LIST ČÍSLO/ZO DŇA

NAŠE ČÍSLO

VYBAVUJE/☎

KĽAČANY

1970-1440/2018-2921-GEO-KVi

57400/2019/10

Dinga 033-7443284

10.1.2019

**Vec: Rekonštrukcia cesty a mostov II/585 Pôtor – Dolná Strehová – Lučenec
a II/591 cestný násyp pred obcou Tisovník, km 39,862 rekonštrukcia cesty a
mostov – vyjadrenie.**

Na základe Vašej žiadosti o vyjadrenie k hore uvedenej akcii Vám zasielame nasledovné stanovisko:

1. Žiadame dodržať zákon č. 251/2012 o energetike a o zmene niektorých zákonov a nižšie uvedené body:

(1) V ochrannom pásme potrubia je zakázané zriaďovať objekty osobitnej dôležitosti, ťažné jamy prieskumných a ťažobných podnikov a odvaly.

(2) V ochrannom pásme potrubia, okrem ochranného pásma potrubia na prepravu ropy z miesta ťažby do miesta spracovania, je zakázané do vzdialenosti

a) 200 m od osi potrubia stavať na vodnom toku mosty a vodné diela,

b) 150 m od osi potrubia pozdĺž potrubia súvisle zastavovať pozemky, stavať ďalšie dôležité objekty a budovať železničné trate,

c) 100 m od osi potrubia stavať akékoľvek stavby,

d) 50 m od osi potrubia stavať kanalizačnú sieť,

e) 20 m od osi potrubia stavať potrubie na prepravu iných látok okrem horľavých látok I. a II. triedy,

f) 10 m od osi potrubia vykonávať činnosti, najmä výkopy, sondy, odpratávanie a navršovanie zeminy a vysádzanie stromov, ktoré by mohli ohroziť bezpečnosť potrubia a plynulosť prevádzky.

(3) Elektrické vedenie možno zriaďovať najmenej v takej vzdialenosti od potrubia, aby sa zachovali ochranné pásma podľa § 43.

2. Dochádza ku križovaniu projektovanej rekonštrukcie cesty v lokalite Dolná Strehová, (podľa priložených situácií a súradníc JTSK) a produktovodných vedení (produktovod DN250 v pretlakovom potrubí DN1020 – 1 x a chráničke DN426 – 1 x, kábel DKMOS – 1 x v chráničke DN100, káble KAO – 1 x, PO – 1 x, preto žiadame dodržať STN 65 0204 a ďalej uvedené požiadavky t.j.

2.1 Dodržať pôvodné krytie produktovodu DN250 – minimálne 1 meter od povrchu terénu, respektíve novej cesty.

2.2 Dodržať uhol križovania vedení min. 60°, najvýhodnejší 90°.

2.3 V mieste prechodu ťažkými mechanizmami nad produktovodom musia byť počas výstavby uložené betónové panely s presahom 5 m od osi produktovodných vedení.

2.4 Nad trasou produktovodu nie je možné zriaďovať skládku zeminy.

2.5 Produktovodné potrubia sú vyrobené z ocele č. 11 523 a 11 353 priemeru 273 x 7,5 mm. Sú zaizolované 2x bitagitom S a chránené katódovou ochranou.

2.6 Žiadame aby produktovodné vedenia neboli negatívne ovplyvnené statickými a dynamickými účinkami stavby. Tento výpočet žiadame doložiť do PD.

2.7 Vzniknuté finančné náklady na produktovodných zariadeniach vyvolané hore uvedenou akciou, žiadame uhradiť investorom stavby.

3. Ak navrhovaná rekonštrukcia cesty presiahne okraje existujúcej chráničky produktovodu DN250, žiadame realizovať, resp. predĺžiť 1 x tlakovú oceľovú chráničku DN426 s čuchačkami DN80 vyvedenými na oboch koncoch chráničky. Na realizáciu tlakovej oceľovej chráničky produktovodu DN250 žiadame spracovať technickú dokumentáciu, ktorá musí byť pred realizáciou z našej strany odsúhlasená.

3.1 Utesnenie chráničky produktovodu DN250 sa zrealizuje olejovzdorným tesnením typu LINK - SEAL od firmy Gawaplast s.r.o. Bratislava, na konce chráničky sa osadia tesniace manžety typu CO s príslušnými upínacími páskami z ušľachtilej ocele, ktoré sa prelepia protikoroznými páskami na báze butylkaučuku taktiež od firmy Gawaplast s.r.o. Bratislava.

3.2 Konce chráničky sa opatria dvoma čuchačkami DN80.

Čuchačka 1 - osadená na vyššom konci chráničky, napojená zvrchu chráničky, bude slúžiť ako kontrolná, opatrená trojcestným ventilom skúšobným, cez ktorý sa chránička natlakuje dusíkom z tlakovej fľaše na skúšobný pretlak 0,05 MPa a manometrom MM1005/111/1,6/50110 s meracím rozsahom 0 - 60 kPa. Trvalý prevádzkový pretlak v chráničke sa po odskúšaní upraví na hodnotu 0,04 MPa.

Čuchačka 2 - odťahová, osadená na nižšom konci chráničky, napojená zo spodnej časti chráničky, bude slúžiť v prípade havárie na zistenie, ktorý z plášťov je poškodený a na prípadný odťah média z priestoru chráničky.

Všetky práce spojené s montážou chráničky produktovodného potrubia DN250 musia rešpektovať jestvujúcu katódovú ochranu. V mieste chráničky žiadame zrealizovať prepožovací objekt, kde budú vyvedené meracie káble z potrubia produktovodu DN250, chráničky a meracej sondy MS110.

Obe čuchačky budú v nadzemnej časti chránené otvárateľným, uzamykateľným ochranným krytom vytvoreným z rúry DN300, osadeným v betónovom základe a opatreným ochranným náterom.

3.3 V celej šírke rekonštruovanej cesty žiadame uložiť ostatné produktovodné vedenia (kábel DKMOS, KAO káble do delených chráničiek DN100, resp. DN150.

3.4 Ďalej z dôvodu zabezpečenia integrity produktovodu DN250 požadujeme trvalý prístup k zariadeniam čuchačiek a prepožovacieho objektu chráničky a produktovodu DN250.

4. Pred zahájením stavebných, resp. výkopových prác je nevyhnutné priamo v teréne upresniť smerové a hĺbkové pomery produktovodného vedenia.

Vyhľadanie sa uskutoční nasledovne:

4.1 Investor stavby zašle na adresu prevádzkovateľa produktovodných vedení objednávku na vyhľadanie a dozorovanie produktovodných vedení s uvedením dátumu konania vyhľadania, tak aby ju prevádzkovateľ obdržal min. 1 týždeň vopred.

4.2 Zástupca prevádzkovateľa produktovodných vedení vykoná smerové a hĺbkové zameranie produktovodných vedení, z ktorého vyhotoví zápis, kde budú špecifikované i prípadné ďalšie požiadavky. Značenie vyhľadaných produktovodných vedení (napr. kolíkmi) alebo prípadné geodetické zameranie súradníc si zabezpečí investor stavby.

5. Začiatok stavebných prác pri vstupe do ochranného pásma produktovodu (rozumie sa vzdialenosť 300 m na obe strany od osi produktovodného potrubia) oznámi investor prevádzkovateľovi dopredu.

5.1 Všetky zemné práce v zabezpečovacom pásme vo vzdialenosti 10 m od produktovodných vedení je možné vykonávať len ručne, bez použitia akýchkoľvek strojných mechanizmov za stáleho dozoru zamestnancov SLOVNAFT a.s., Produktovod Kľačany!


5.2 Po celú dobu stavebných prác v ochrannom pásme produktovodu zvlášť v miestach križovania požadujeme zo strany investora zabezpečiť nepretržitý technický dozor a vykonať také opatrenia, aby nedošlo k nedovoleným zásahom na produktovodných vedeniach.

5.3 Ak budú produktovodné vedenia odkryté viac ako 24 hod. investor zabezpečí nepretržité stráženie odkrytých vedení až do času ich zahrnutia.

6. Žiadame Vás o zaslanie ďalšieho stupňa PD na posúdenie, v ktorej budú naše požiadavky dodržané.

Záverom upozorňujeme, že produktovodné vedenia sú zaradené do skupiny objektov osobitnej dôležitosti, neakceptovanie podmienok a skutočností uvedených v tomto vyjadrení môže viesť k následkom s veľkými materiálnymi a ekologickými škodami!

S pozdravom



SLOVNAFT, a.s.
Vlčie hrdlo 1, 824 12 Bratislava
Produktovod, 920 04 Kľačany
IČO: 31 322 832, IČ pre DPH: SK2020372840

Ing. Igor Galovič
manažér útvaru Prevádzkovanie produktovodu



Co: SLOVNAFT, a.s., Ing. Ivana Štrbová, Správa neh. majetku, Vlčie hrdlo 1, 824 12 Bratislava

Prílohy: 2 x situácia + 1 x súradnice JTSK

ISPO spol. s r.o., inžinierske stavby	
Podacie číslo:	Číslo spisu:
13 -12- 2018	
1742	1740/2018-2921
Prílohy/nisy:	Vybavuje:
	KV

ISPO spol. s r.o., inžinierske stavby
Slovenská 86
080 01 Prešov

Váš list číslo/zo dňa
1742-1440/2018-2921-
GEO-KVi

Naše číslo
PS/2018/017607

Vybavuje/linka
Ing. Bartík/2315

Bratislava
28.11.2018



**Rekonštrukcia cesty a mostov II/585 Pôtor - Dolná Strehová - Lučenec a II/591
cestný násyp pred obcou Tisovník, km 39,862 rekonštrukcia cesty a mostov.**

Na základe žiadosti zo dňa 14.1.20158, v ktorej nás žiadate o vyjadrenie k IS stavby „Rekonštrukcia cesty a mostov II/585 Pôtor - Dolná Strehová - Lučenec a II/591 cestný násyp pred obcou Tisovník, km 39,862 rekonštrukcia cesty a mostov“ Vám oznamujeme, že uvedená stavba križuje 400 kV nadzemné elektrické vedenia V426 Levice – Rimavská Sobota v úseku medzi stožiarimi p.b.č. 178-179. Uvedené križovanie vám zasielame v prílohe č.1 „Situačná mapa, List 39“ a zároveň sme ho zvýraznili vo výkrese (list, úsek 14), ktorý bol súčasťou Vašej žiadosti.

S pozdravom

Ing. Dušan Zelenák
výkonný riaditeľ sekcie techniky

Príloha

- 1) Situačná mapa V426, List 39
- 2) situácia (zvýrazne križovanie stavby s vedením V426)

**Slovenská elektrizačná
prenosová sústava, a.s.**
Mlynské nivy 59/A
824 84 Bratislava 26
-7-

Akciová spoločnosť je zapísaná v obchodnom registri Okresného súdu Bratislava 1, oddiel Sa, vložka číslo 3481/B

ISPO s.p. s r.o., inžinierske stavby	
Podacie číslo: 27-12-2018	Číslo spisu:
1750	1740/1078-2921
Prílohy/listy:	Vybavuje: KV CW

ISPO s.r.o.

Slovenská 86

080 01 Prešov

Vaša značka

DP-H4876

Naše číslo

TD/EX/903/2018/Ve

Vybavuje / kontakt

VERBENIK/047/2524702

Bratislava

18. 12. 2018

Vec: **Vyjadrenie k žiadosti o stanovisko k existencii plynárenských zariadení.**

Predmetom tohto vyjadrenia je stanovisko spoločnosti SPP – distribúcia, a.s. (ďalej len „SPP-D“) k existencii plynárenských zariadení prevádzkovaných SPP-D a/alebo existencii ochranného a/alebo bezpečnostného pásma plynárenského zariadenia.

Záujmové územie: **Cesta II/585 Pôtor – Dolná Strehová – Lučenec a cesta II/591 cestný násyp pred obcou Tisovník, km 39,862 rekonštrukcia cesty a mostov**

V záujmovom území sa nachádza/nachádzajú:

plynárenské zariadenie (technologický objekt): **VTL, STL-plynovody**

ochranné pásmo plynárenského zariadenia: **áno**

bezpečnostné pásmo plynárenského zariadenia: **áno**

Orientačné znázornenie trasy plynárenského zariadenia/umiestnenia technologického objektu, (ďalej len „orientačné znázornenie“) je prílohou tohto stanoviska.

Orientačné znázornenie má výhradne informatívny charakter a nenahrádza vytýčenie plynárenského zariadenia pre účely presného umiestnenia a/alebo realizácie stavby a/alebo výkonu iných činností.

O presné vytýčenie existujúcich plynárenských zariadení je možné požiadať SPP-D na základe písomnej objednávky, ktorú je potrebné zaslať na adresu: **SPP – distribúcia, a.s., Sekcia údržby, Mlynské Nivy 44/b, 825 11 Bratislava**, alebo elektronicky, prostredníctvom online formuláru zverejneného na webovom sídle SPP-D (www.spp-distribucia.sk).

V záujme predchádzaniu poškodenia plynárenského zariadenia, ohrozenia jeho prevádzky a/alebo prevádzky distribučnej siete, SPP-D vykonáva **bezplatne** vytýčovanie plynárenských zariadení do vzdialenosti 100 m.

S úctou,

SPP – distribúcia, a.s.
Mlynské nivy 44/b
825 11 Bratislava 26
IČO: 35910739

Verbeník Miroslav

technik technickej dokumentácie

Príloha: orientačné znázornenie

UPOZORNENIE:

Toto stanovisko nie je možné použiť pre účely konaní podľa zákona č. 50/1976 Zb. o územnom plánovaní a stavebnom poriadku (stavebný zákon) v znení neskorších predpisov, prípadne iného osobitného predpisu, a podobne ho nie je možné použiť ako súčasť ohlásenia drobnej stavby, ani ako vyjadrenie na výkon činností v ochrannom a/alebo bezpečnostnom pásme plynárenských zariadení, pri ktorom by mohlo dôjsť k ohrozeniu, alebo poškodeniu plynárenského zariadenia, jeho prevádzky a/alebo prevádzky distribučnej siete.

Pre vyššie uvedené účely je potrebné požiadať SPP-D o vydanie stanoviska k projektovej dokumentácii stavby a/alebo k vykonávaniu činností v ochrannom a/alebo bezpečnostnom pásme plynárenských zariadení.

V prípade realizácie prác mimo vyššie uvedeného záujmového územia je potrebné opätovne požiadať SPP-D o vydanie stanoviska k existencii plynárenských zariadení.

Toto stanovisko reflektuje stav (existenciu plynárenských zariadení a ich ochranných a bezpečnostných pásiem) ku dňu jeho vydania.

Zmena stanoviska SPP-D, napr. z dôvodu zmeny spôsobu prevádzkovania dotknutého plynárenského zariadenia a/alebo distribučnej siete, v budúcnosti nie je vylúčená. Spoločnosť SPP-D nezodpovedá za prípadné škody, ktoré môžu žiadateľovi/stavebníkovi vzniknúť v dôsledku nevyžiadania si aktuálneho stanoviska k existencii plynárenských zariadení a ich ochranných a bezpečnostných pásiem.

ISPO spol. s r.o., Inžinierske stavby	
Príloha číslo: 14-12-2018	Číslo spisu: 01440/2018-2921
Prílohy/listy: 1431	Vybavuje: KV

Vážený zákazník
ISPO spol. s r.o., inžinierske stavby
Slovenská 86
080 01 Prešov

Zo dňa
16.11.2018

Naša značka
4600048893

Vybavuje
Vince / 0850 166 007

Žilina
07.12.2018

Vec: Vyjadrenie k existencii energetických zariadení v majetku SSD, a.s.

K Vašej požiadavke zo dňa 16.11.2018 – **Rekonštrukcia cesty a mostov II/585 Pôtor-Dolná Strehová-Lučenec a II/591 cestný násyp pred obcou Tisovník, km 39,862 rekonštrukcia cesty a mostov** si Vám dovoľujeme predložiť nasledovné stanovisko:

1. V predmetnej lokalite sa **nachádzajú** nadzemné vzdušné VN vedenia a podperné body, nadzemné NN vzdušné vedenia a podperné body, podzemné VN vedenia, podzemné NN vedenia a skrine. Zakreslenú orientačnú trasu týchto vedení Vám prikladáme na situačnom výkrese ako prílohu tohto vyjadrenia. (červenou prerušovanou čiarou VN vedenia 22kV vzdušné, červenou plnou čiarou VN vedenia 22kV podzemné zelenou prerušovanou čiarou NN vedenia vzdušné, zelenou plnou čiarou NN podzemné vedenia)
2. Od uvedených energetických zariadení žiadame dodržať ochranné pásmo v zmysle zákona 251/2012 Z.z., a bezpečné vzdialenosti podľa príslušných noriem STN. (**VN** vzdušné vedenie 22kV od krajného vodiča na každú stranu **10.metrov**, **NN** vzdušné vedenie od krajného vodiča na každú stranu **1.meter**, **VN a NN** zemné káblové vedenie na každú stranu **1.meter**) Pri realizácii výkopových prác, žiadame neporušiť celistvosť uzemňovacej sústavy a stabilitu podperných bodov.
3. Toto vyjadrenie má len informatívny charakter. V zmysle stavebného zákona je pre určenie presnej trasy podzemných vedení potrebné fyzicky ju vytýčiť.
4. Presnú trasu podzemných káblových vedení v majetku SSD Vám na základe objednávky smerovanej cez aplikáciu zverejnenú na internetovej stránke www.ssd.sk, link: <https://online.sse.sk/vtc/vytyc.wv> vytýči určený pracovník SSD.
5. Pri manipulácii mechanizmami v blízkosti elektroenergetických zariadení SSD, ako aj pri prácach v ochrannom pásme v ich bezprostrednej blízkosti, je nevyhnutné dodržať všetky legislatívne opatrenia (vrátane ustanovení príslušných technických noriem) týkajúce sa bezpečnosti osôb, ochrany energetických zariadení a technického zhotovenia súbehov a križovaní.
6. V prípade akéhokoľvek poškodenia elektroenergetického zariadenia je túto skutočnosť pôvodca povinný neodkladne oznámiť na tel. číslo 0800 159 000.
7. Pred zahrnutím dotknutých energetických zariadení v majetku SSD musí realizátor prizvať zástupcu SSD z **príslušného strediska údržby EZ** na kontrolu zariadenia, čo potvrdia buď v " Zápise o vytýčení podzemného el. vedenia" resp. zápisom do stavebného denníka.

8. V súbehu a križovaní zemných káblových vedení žiadame dodržať manipulačný priestor min. **1 meter** na každú stranu. V opačnom prípade pri opravách a rekonštrukciách našich zariadení nezodpovedáme za poškodenie Vášho zariadenia.

9. Zároveň si Vás dovoľujeme upozorniť, že v danej lokalite sa môžu nachádzať aj vedenia tretích osôb.

10. Platnosť tohto vyjadrenia je obmedzená na 12 mesiacov odo dňa jeho vystavenia.

Pri ďalších žiadostiach k predmetnej veci Vás prosíme o uvádzať našu značku, resp. fotokópiu tohto vyjadrenia.

S pozdravom,

Stredoslovenská distribučná, a.s

Nové pripojenia - odber

Ján Vince

Manažér distribučnej oblasti

Stredoslovenská distribučná
akciová spoločnosť

Žilina

-67-

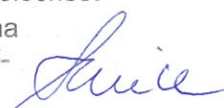
V prípade potreby sme Vám k dispozícii na:

Telefón: 0850 166 007 (*Prevádzková doba: v pracovných dňoch od 8:00 - 15.00 hod.*)

E-mail: prevadzkovatel@ssd.sk

Adresa: Stredoslovenská distribučná, a.s., Pri Rajčianke 2927/8 , 010 47 Žilina

Web: www.ssd.sk





Stredoslovenská vodárenská
prevádzková spoločnosť, a.s.

ISPO spol. s r.o., inžinierske stavby	
Podacie číslo:	27 -12- 2018
Číslo spisu:	
Prílohy/listy:	
Vybavuje:	

ISPO spol.s.r.o.
Slovenská 86
080 01 Prešov

Naša značka
15322/2018/129

Vaša značka

Vybavuje
Nagyová/048/4327577

Vo Veľkom Krtíši
19.12.2018

Vec: Vyjadrenie k IS: Stavba: „Rekonštrukcia cesty a mostov II/585 Pôtor- Dolná Strehová –Lučenec a II/591 cestný násyp pred obcou Tisovník , km 39,862 rekonštrukcia cesty a mostov“

Na základe Vašej žiadosti o existencii podzemných vedení v záujmovom území Vám dávame nasledovné stanovisko:

V okrese Veľký Krtíš sme zakreslili existujúce podzemné siete v našej správe do výkresov situácie a t.j.

- Pôtor
- Dolná Strehová
- Vieska

Ostatných dedinách nenachádzajú žiadne siete v blízkosti štátnej cesty.

Vytýčenie vykonáme na objednávku investora alebo zhotoviteľa stavby –č.tel. 048/43 27 951

Mgr. Andráško alebo p. Híves .

Vyjadrenie má platnosť 2 roky od jeho vydania .

Na vedomie: StVPS a.s.ZC 02 Veľký Krtíš

**STREDOSLOVENSKÁ VODÁRENSKÁ
PREVÁDZKOVÁ SPOLOČNOSŤ**
akciová spoločnosť (59)
974 01 BANSKÁ BYSTRICA
PaedDr. Zoltán Balla
Riaditeľ Závod 02 Lučenec, Veľký Krtíš

Stredoslovenská vodárenská prevádzková spoločnosť, a. s.

Partizánska cesta 5, 974 01 Banská Bystrica

Call centrum 0850 111 234, info@stvps.sk, www.stvps.sk, www.veolia.sk

IČ DPH: SK2022102236, IČO 36 644 030, Zapsaná v obchodnom registri Okresného sudu Banská Bystrica, odd. Sa vložka č. 840/S

Bankové spojenie: VUB banka, a.s., číslo účtu: 2089540458/0200



DOŠLO DŇA 16 -11- 2018

ISPO

spol. s r. o.

inžinierske stavby

Slovenská 86, 080 01 PREŠOV

IČO: 17085501, DIČ: 2020518027, IČ pre DPH: SK 2020518027

OR OS Prešov, Oddiel: Sro, Vložka č.: 262/P zo dňa 13. 12. 1991

☎: 051/74 636 95, fax: 051/74 636 99

e-mail: ispo@ispo.sk

ISPO spol. s r. o., inžinierske stavby	
Podacie číslo:	Číslo spisu:
22 -11- 2018	
Prílohy/listy:	Vybavuje:
1449	1640/2018-2921
Vaša značka:	Naša značka:
KV	1749-1440/2018-2921-GEO-KVi

Telefónica O2 Slovakia, s.r.o.
Einsteinova 24
851 01 Bratislava

Vybavuje:

Ing. Vitališ, kl.53

Prešov dňa:

14. 11. 2018

Vec

Žiadosť o vyjadrenie k IS

Stavba: „Rekonštrukcia cesty a mostov II/585 Pôtor – Dolná Strehová – Lučenec a II/591 cestný násyp pred obcou Tisovník, km 39,862 rekonštrukcia cesty a mostov“

ISPO spol. s r. o., inžinierske stavby Prešov, spracovateľ projektovej dokumentácie (DSZ, DSP s náležitosťami DRS), pre predmetnú stavbu, obraciame sa na Vás so žiadosťou o Vaše vyjadrenie a orientačné zakreslenie Vašich podzemných a nadzemných vedení, nachádzajúcich sa v **záujmovom území** stavby. Ak by to bolo možné, prosíme o poskytnutie podzemných a nadzemných vedení v digitálnej forme.

Pri podzemných vedeniach (voda, kanál, plyn) Vás žiadame o uvedenie dimenzie, materiálu a hĺbky uloženia potrubia.

Pri elektrických a oznamovacích vedeniach Vás žiadame o uvedenie označenia vedenia, materiálu a prierezu vodičov jednotlivých vedení.

U podzemných vedení Vás žiadame aj o informácie o umiestnení jednotlivých chráničiek, vrátane ich dimenzií a materiálov.

Investorom stavby je Banskobystrický samosprávny kraj.


Ak uvedené územie nepatrí do Vašej správy, prosíme Vás o uvedenie príslušného správcu pre toto územie.

V prípade akýchkoľvek nejasností kontaktujte pracovníka našej spoločnosti: Ing. Karol Vitališ (tel. 051/7463653, e-mail: vitalis@ispo.sk).

Prosíme Vás o skoré vybavenie našej žiadosti.

Ďakujeme a ostávame s pozdravom.

ISPO spol. s r. o. 2
inžinierske stavby
Slovenská 86, 080 01 PREŠOV
IČO 17 085 501 DIČ 2020518027
IČ DPH SK2020518027

O2 Slovakia, s.r.o. 2
V záujmovom území sa nenachádzajú siete, objekty
alebo zariadenia v správe O2 Slovakia, s.r.o.
K predloženej projektovej dokumentácii
nemáme pripomienky
S vydaním ÚR - SP súhlasíme.
Toto vyjadrenie platí 1 rok od jeho vydania.
Dňa: **20-11-2018** Podpis: 

Príloha: 39x situácia


Ing. Michal Dúbravský
konateľ spoločnosti

ISPO spol. s r.o., inžinierske stavby	
Podacie číslo:	Číslo spisu:
13-12-2018	
1740	1440/2018-2921
Prihody, listy:	Vypavuje:
	KV

ISPO inžinierske stavby s.r.o.
Slovenská 86

080 01 Prešov

Naša značka: 4164/18-Bu/La

V Šahách dňa: 20.11.2018

Vec: **Rekonštrukcia cesty a mostov II/585 Pôtor - Dolná Strehová - Lučenec a II/591 cestný násyp pred obcou Tisovník, km 39,362, rekonštrukcia cesty a mostov - vyjadrenie o ochrannom pásme ropovodu**

V súvislosti s Vašou žiadosťou zo dňa 19.11.2018 Vám oznamujeme, že v záujmovom území sa nachádzajú podzemné zariadenia Transpetrolu, a.s.:

potrubie ropovodu DN 500, DN700, optický kábel, AŠ+ES Dolná Strehová.

Hĺbka uloženia potrubia je cca 150-170 cm. Krytie nad potrubím je cca 100 cm. Uloženie optického kábla je cca 90 cm.

Zo zakreslenia vyplýva, že plánovaná rekonštrukcia cesty a mostov II/585 Pôtor – Dolná Strehová - Lučenec zasahuje do ochranného pásma ropovodu, ktoré je po 300 m na obidve strany od vytýčeného potrubia a bude križovať naše podzemné zariadenia v k.ú Dolná Strehová

S uvedeným križovaním súhlasíme za nasledovných podmienok:

1. Pred zahájením projekčných prác je nutné priamo v teréne upresniť smerové a hĺbkové pomery potrubia ropovodov a optického kábla vytýčením. Viditeľne vyznačiť ich pozdĺžnu os ako aj bezpečnostné vzdialenosti v miestach, kde dôjde ku križovaniu. V týchto miestach sa vykonajú ručné sondy a tak sa overí skutočná hĺbka uloženia potrubia ropovodu ako i optického kábla. Na základe týchto zistených údajov bude realizovaný ďalší stupeň PD. Investor stavby pre vykonanie vytyčovacích prác zašle objednávku na Transpetrol Šahy na základe čoho Vám budú vytyčovacie práce i doprava fakturované. (doprava za 1km 0,50€, vytyčovanie (potrubie + kábel) za 1 hod. 26,50€)
2. Pri stavbe nesmie dôjsť k zníženiu krytia ropovodných potrubí a optického kábla.
3. Zemné práce v zabezpečovacom pásme ropovodných potrubí je možné vykonávať **len ručne**. Zabezpečovacie pásmo je 10m na jednu i druhú stranu od potrubia ropovodu.




4. Počas výkopových prác je dovolené prechádzať cez ropovody a optický kábel len na predom určenom mieste. Takýto prechod pre ťažké mechanizmy musí byť spevnený cestnými betónovými panelmi a to od osi potrubia na jednu i druhú stranu po 5 m, v celej šírke vozovky jeden panel musí prekryvať os nášho potrubia. Prechod je nutné dať nami odsúhlasiť.
5. Vstup do zabezpečovacieho pásma je potrebné nahlásiť na Transpetrol a.s. Prevádzkový úsek Šahy, aby pri stavebných prácach mohol byť prítomný náš pracovník pre dozorovanie.
6. V zmysle normy 65 0204 bod 61 musí byť v celej trase ropovodu vyhovujúci príjazd a prístup pre skúšobnú, opravárenskú, požiarnu a havarijnú techniku.
7. Návrh riešenia rozšírenia cesty v mieste križovania s ropovodmi a s optickým káblom žiadame zaslať na Transpetrol a.s. Prevádzkový úsek Šahy na odsúhlasenie.
8. Detail križovania štátnej cesty s našimi podzemnými vedeniami riešiť v ďalšom stupni PD, ktorá bude nami odsúhlasená.
9. Križovanie musí byť protokolárne odovzdané prevádzkovateľovi Transpetrol a.s.
10. Nesplnením alebo porušením vyššie uvedených podmienok sa tento súhlas považuje za neplatný a konanie stavebníka za protiprávne

Stavba II/591 násyp pred obcou Tisovník, km 39,862, rekonštrukcia cesty a mostov **nezasahuje** do ochranného pásma ropovodu a nedotýka sa našich záujmov. Z našej strany nemáme preto k danej akcii žiadne pripomienky.

Naše vyjadrenie má platnosť 2 roky od jeho doručenia.

S pozdravom:


JUDr. Matej Poréz
riaditeľ právneho odboru a kontroly
TRANSPETROL, a.s.

Pr.: 2x situácia

Korešpondenčná adresa :

Transpetrol, a.s. Bratislava
Prevádzka
936 01 Šahy

upc broadband slovakia, s.r.o.

Ševčenkova 36, P.O.BOX 216, 850 00 Bratislava, Slovenská republika

T +421 (0)2 594 22 700 F +421 (0)2 594 22 709



ISPO spol. s r.o., inžinierske stavby	
Podacie číslo:	Číslo spisu:
30 -11- 2018	
1434	1440/2018-2921
Prílohy/listy:	Vybavuje:
	KV

ISPO spol. s.r.o.

Slovenská 86

080 01 Prešov

Meno : Saksa
Oddelenie : technické
Telefón : 048/2701188
Mobil : 0903 657509
Mail : psaksa@suptechnik.sk
Značka : 216181676
Dátum : 26.11.2018

V E C: STAVBA: " Rekonštrukcia cesty a mostov II/585 Pôtor -
Dolná Strehová - Lučenec a II/591 cestný násyp pred
obcou Tisovník, km 39,862 rekonštrukcia cesty a mostov "

- zakreslenie sietí, vyjadrenie

S vydaním územného rozhodnutia a stavebného povolenia
danej stavby **súhlasíme**, pretože v lokalite stavby
nedôjde k styku s našou **podzemnou** káblovou distribučnou
sieťou.

Toto vyjadrenie platí jeden rok od jeho vydania.

S pozdravom

 upc
upc broadband slovakia, s.r.o.
stredisko Bratislava
Kýľovské nám. 6
974 04 Banská Bystrica
IČO: 35 971 967, IČ DPH: SK2022111111

v zastúpení
Ing. Peter Saksa
Suptechnik Slovakia s.r.o.

Obchodné sídlo spoločnosti:

UPC BROADBAND SLOVAKIA, s.r.o., Ševčenkova 36, 851 01 Bratislava

IČO: 35 971 967

Registrácia: Obchodný register Okresného súdu Bratislava I, oddiel: Sro, vložka č. 38877/B